

**Erfassung und Bewertung der Avifauna  
für den sachlichen Teilflächen-  
nutzungsplan Windenergie  
der Stadt Oldenburg**

Teilgebiet Klostermark/Blankenburg  
(Teilgebiet 2)

**Legende**


- Gemeindegrenzen
- Landkreisgrenzen
- 1000-m-Umkreis (Gastvögel allg.)
- 1200-m-Umkreis (Nordische Gänse)
- Rei, Reiherente
- Sl, Schellente
- Ta, Tafelente

5 Anzahl der Individuen/Tag/Flurstück

**Karte GK-07**  
Gastvögel – Vorkommen bewertungsrelevanter Arten  
Juli 2023 - April 2024: Enten III

**Dipl.-Biol. Volker Moritz (BDBiol)**  
Ornithologische Untersuchungen  
Langzeit-Monitorings Consulting  
Feldstr. 32, D-26127 Oldenburg (Oldbg.)  
Tel: 0441-6640551  
info@volker-moritz.de

Quelle: Auszug aus den Geobasis-  
daten der Niedersächsischen  
Vermessungs- und Kataster-  
verwaltung, © 2024



Gezeichnet:  
V. Moritz / V. Bohnet / N. Wefer

Datum: 06.05.2024



**Erfassung und Bewertung der Avifauna  
für den sachlichen Teilflächen-  
nutzungsplan Windenergie  
der Stadt Oldenburg**

Teilgebiet Klostermark/Blankenburg  
(Teilgebiet 2)

**Legende**

- Gemeindegrenzen
- Landkreisgrenzen
- 1000-m-Umkreis (Gastvögel allg.)
- 1200-m-Umkreis (Nordische Gänse)
- Br, Blässhuhn
- Gäs, Gänsesäger
- Tr, Teichhuhn
- Wr, Wasserralle
- Zwergsäger
- 5 Anzahl der Individuen/Tag/Flurstück

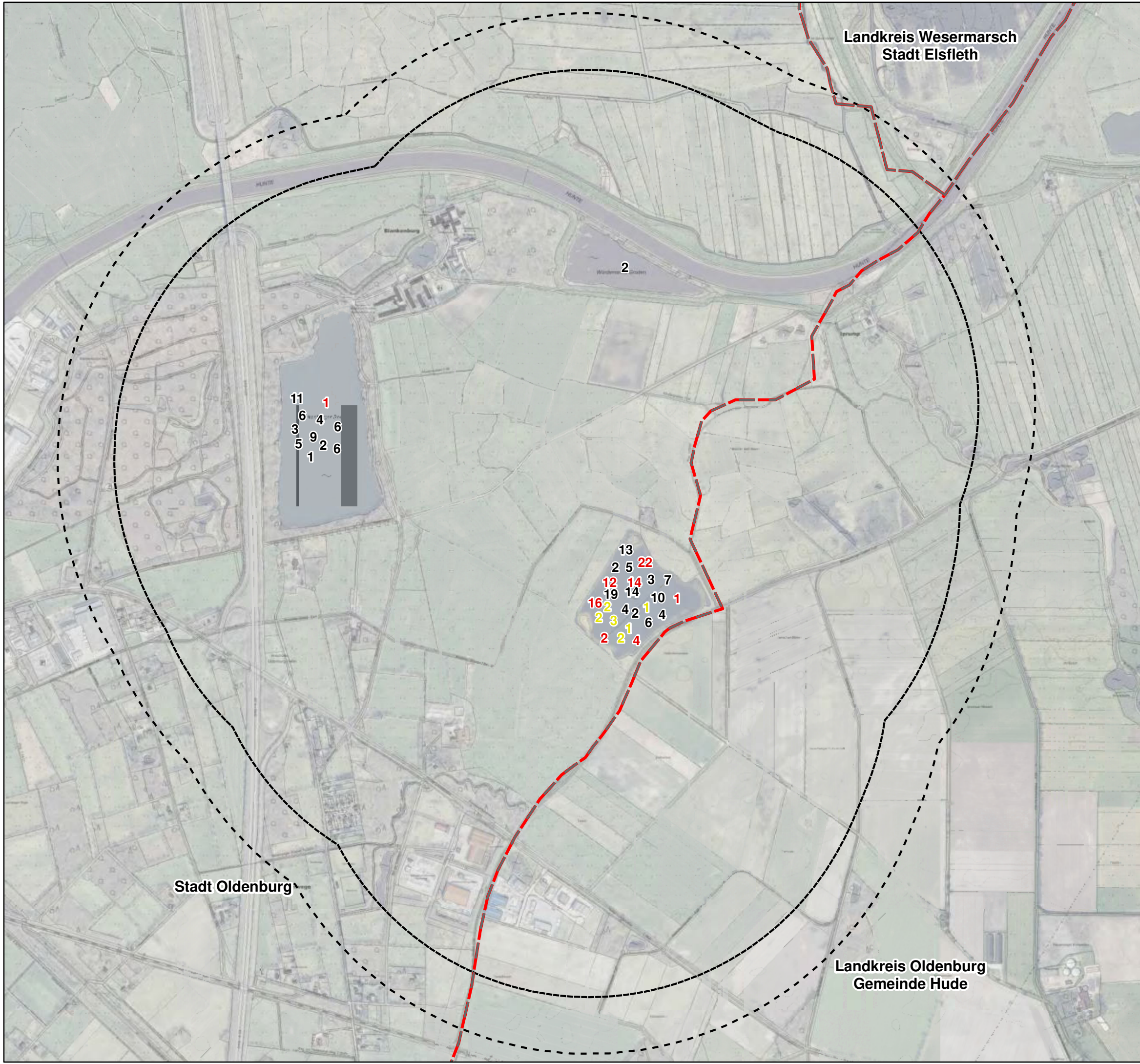
**Karte GK-08**  
Gastvögel – Vorkommen bewertungsrelevanter Arten  
Juli 2023 - April 2024: Säger und Rallen

**Dipl.-Biol. Volker Moritz (BDBiol)**  
Ornithologische Untersuchungen  
Langzeit-Monitorings Consulting  
Feldstr. 32, D-26127 Oldenburg (Oldbg.)  
Tel: 0441-6640551  
info@volker-moritz.de

Quelle: Auszug aus den Geobasisdaten der Niedersächsischen Vermessungs- und Katasterverwaltung, © 2024	
	M. 1:13.000 

Gezeichnet:  
V. Moritz / V. Bohnet / N. Wefer

Datum: 19.09.2024



**Erfassung und Bewertung der Avifauna für den sachlichen Teilflächen-nutzungsplan Windenergie der Stadt Oldenburg**

Teilgebiet Klostermark/Blankenburg (Teilgebiet 2)


**Legende**

- Gemeindegrenzen
- Landkreisgrenzen
- 1000-m-Umkreis (Gastvögel allg.)
- 1200-m-Umkreis (Nordische Gänse)
- Ht, Haubentaucher
- Sht, Schwarzhalstaucher
- Zt, Zwergtaucher
- 5 Anzahl der Individuen/Tag/Flurstück

**Karte GK-09**  
 Gastvögel – Vorkommen bewertungsrelevanter Arten  
 Juli 2023 - April 2024: Taucher  
 (Zwergtaucher, Haubentaucher, Schwarzhalstaucher)

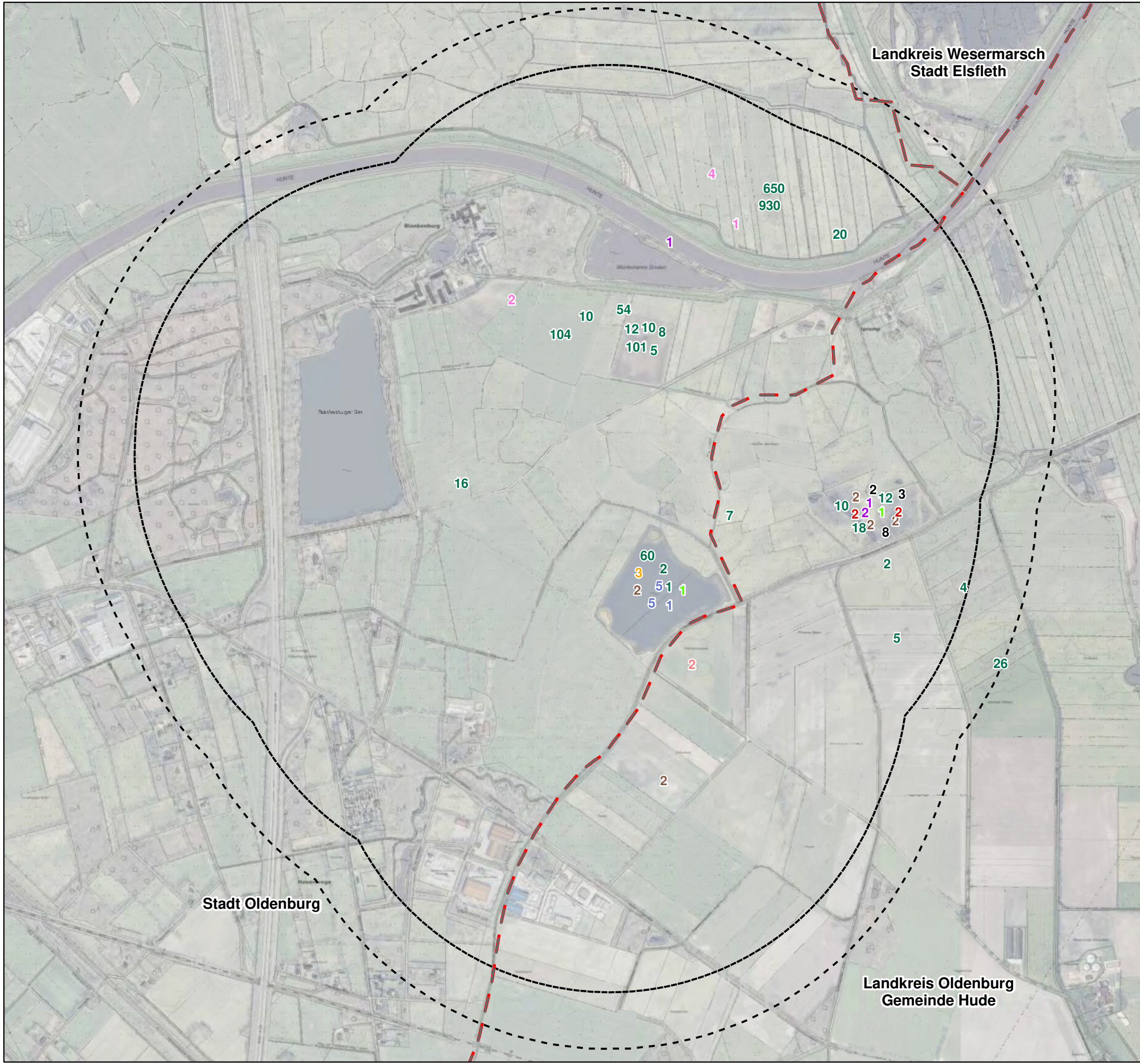
**Dipl.-Biol. Volker Moritz (BDBiol)**  
 Ornithologische Untersuchungen  
 Langzeit-Monitorings Consulting  
 Feldstr. 32, D-26127 Oldenburg (Oldbg.)  
 Tel: 0441-6640551  
 info@volker-moritz.de

Quelle: Auszug aus den Geobasis-daten der Niedersächsischen Vermessungs- und Kataster-verwaltung, © 2024



Gezeichnet:  
 V. Moritz / V. Bohnet / N. Wefer

Datum: 19.09.2024



**Erfassung und Bewertung der Avifauna für den sachlichen Teilflächen-nutzungsplan Windenergie der Stadt Oldenburg**

Teilgebiet Klostermark/Blankenburg (Teilgebiet 2)

**Legende**

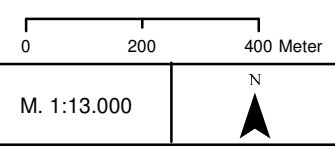
- Gemeindegrenzen
- Landkreisgrenzen
- 1000-m-Umkreis (Gastvögel allg.)
- 1200-m-Umkreis (Nordische Gänse)
- Au, Austernfischer
- Be, Bekassine
- Frp, Flussregenpfeifer
- Ful, Flussuferläufer
- Gbv, Brachvogel
- Güs, Grünschenkel
- Ka, Kampfläufer
- Ki, Kiebitz
- Ros, Rotschenkel
- Waw, Waldwasserläufer

5 Anzahl der Individuen/Tag/Flurstück

**Karte GK-10**  
 Gastvögel – Vorkommen bewertungsrelevanter Arten  
 Juli 2023 - April 2024: Watvögel

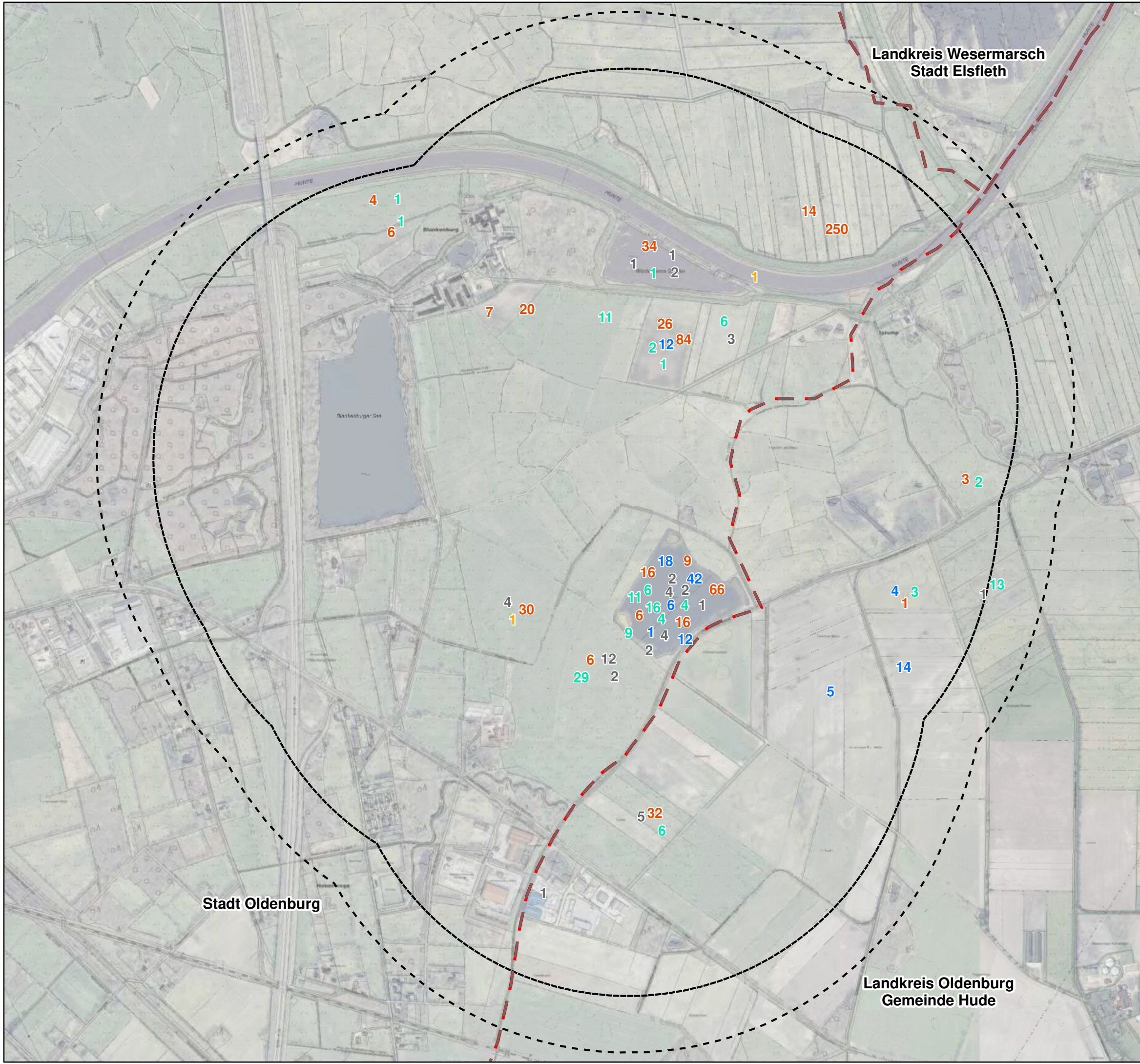
**Dipl.-Biol. Volker Moritz (BDBiol)**  
 Ornithologische Untersuchungen  
 Langzeit-Monitorings Consulting  
 Feldstr. 32, D-26127 Oldenburg (Oldbg.)  
 Tel: 0441-6640551  
 info@volker-moritz.de

Quelle: Auszug aus den Geobasis-daten der Niedersächsischen Vermessungs- und Kataster-verwaltung, © 2024



Gezeichnet:  
 V. Moritz / V. Bohnet / N. Wefer

Datum: 19.09.2024



**Erfassung und Bewertung der Avifauna für den sachlichen Teilflächen-nutzungsplan Windenergie der Stadt Oldenburg**

Teilgebiet Klostermark/Blankenburg (Teilgebiet 2)

**Legende**

- Gemeindegrenzen
- Landkreisgrenzen
- 1000-m-Umkreis (Gastvögel allg.)
- 1200-m-Umkreis (Nordische Gänse)
- Her, Heringsmöwe
- Lm, Lachmöwe
- Mn, Mantelmöwe
- Sim, Silbermöwe
- Stm, Sturmmöwe

5 Anzahl der Individuen/Tag/Flurstück

**Karte GK-11**  
**Gastvögel – Vorkommen bewertungsrelevanter Arten Juli 2023 - April 2024: Möwen (alle Arten)**

**Dipl.-Biol. Volker Moritz (BDBiol)**  
 Ornithologische Untersuchungen  
 Langzeit-Monitorings Consulting  
 Feldstr. 32, D-26127 Oldenburg (Oldbg.)  
 Tel: 0441-6640551  
 info@volker-moritz.de

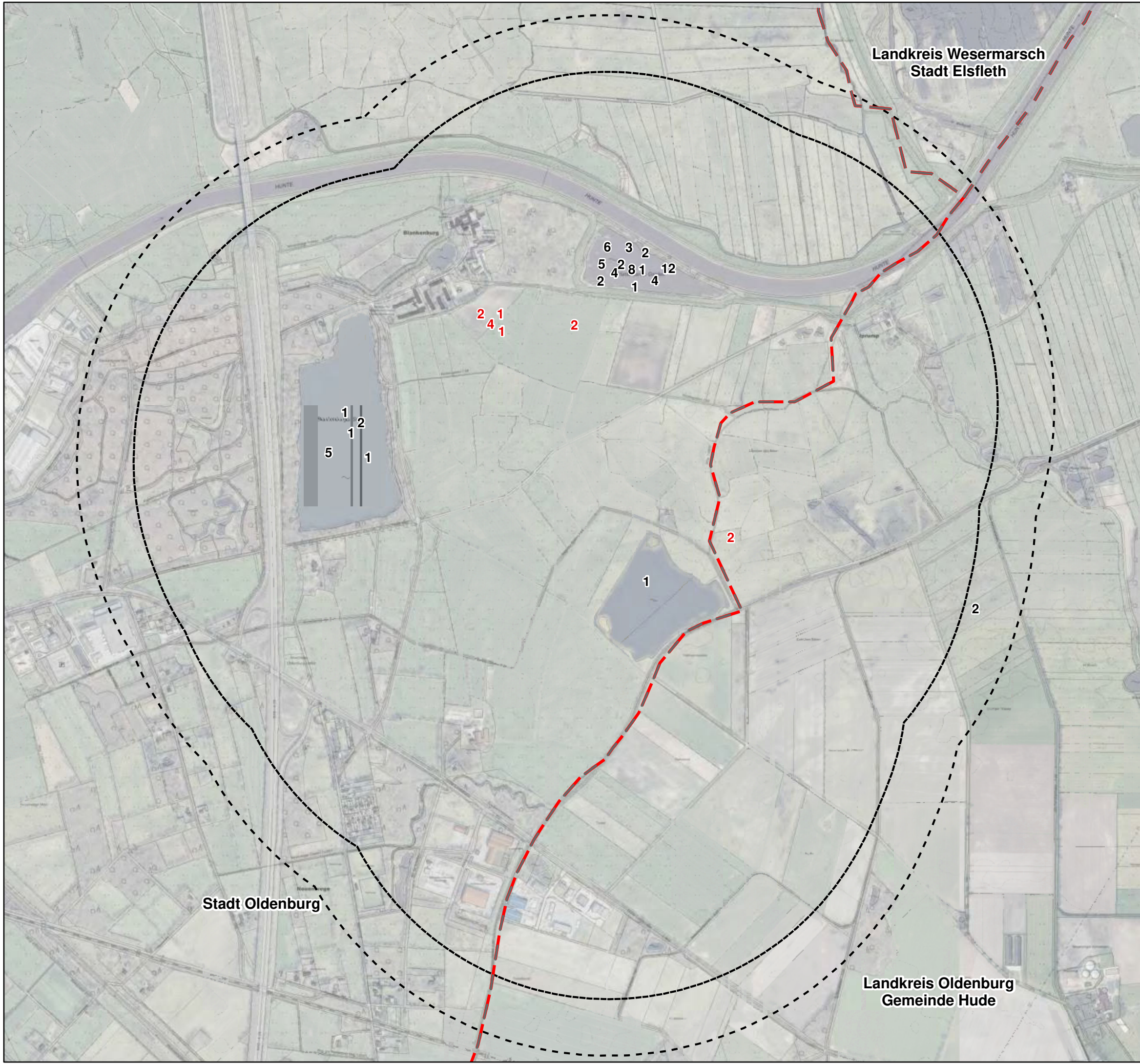
Quelle: Auszug aus den Geobasisdaten der Niedersächsischen Vermessungs- und Katasterverwaltung, © 2024

0 200 400 Meter

M. 1:13.000

Gezeichnet: V. Moritz / V. Bohnet / N. Wefer

Datum: 19.09.2024



**Erfassung und Bewertung der Avifauna für den sachlichen Teilflächen-nutzungsplan Windenergie der Stadt Oldenburg**

Teilgebiet Klostermark/Blankenburg (Teilgebiet 2)


**Legende**

- Gemeindegrenzen
- Landkreisgrenzen
- 1000-m-Umkreis (Gastvögel allg.)
- 1200-m-Umkreis (Nordische Gänse)
- Ko, Kormoran
- Ws, Weißstorch
- 5 Anzahl der Individuen/Tag/Flurstück

**Karte GK-12**  
 Gastvögel – Vorkommen bewertungsrelevanter Arten  
 Juli 2023 - April 2024: Weißstorch und Kormoran

**Dipl.-Biol. Volker Moritz (BDBiol)**  
 Ornithologische Untersuchungen  
 Langzeit-Monitorings Consulting  
 Feldstr. 32, D-26127 Oldenburg (Oldbg.)  
 Tel: 0441-6640551  
 info@volker-moritz.de

Quelle: Auszug aus den Geobasis-daten der Niedersächsischen Vermessungs- und Kataster-verwaltung, © 2024



Gezeichnet:  
 V. Moritz / V. Bohnet / N. Wefer

Datum: 19.09.2024



**Erfassung und Bewertung der Avifauna  
für den sachlichen Teilflächen-  
nutzungsplan Windenergie  
der Stadt Oldenburg**

Teilgebiet Klostermark/Blankenburg  
(Teilgebiet 2)

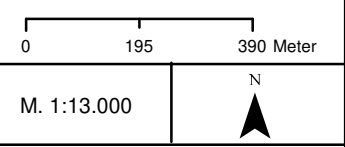
**Legende**

- Gemeindegrenzen
- Landkreisgrenzen
- 1000-m-Umkreis (Gastvögel allg.)
- 1200-m-Umkreis (Nordische Gänse)
- Grr, Graureiher
- Sir, Silberreiher
- 5 Anzahl der Individuen/Tag/Flurstück

**Karte GK-13**  
Gastvögel – Vorkommen bewertungsrelevanter Arten  
Juli 2023 - April 2024: Graureiher und Silberreiher

**Dipl.-Biol. Volker Moritz (BDBiol)**  
Ornithologische Untersuchungen  
Langzeit-Monitorings Consulting  
Feldstr. 32, D-26127 Oldenburg (Oldbg.)  
Tel: 0441-6640551  
info@volker-moritz.de

Quelle: Auszug aus den Geobasis-  
daten der Niedersächsischen  
Vermessungs- und Kataster-  
verwaltung, © 2024












Gezeichnet:  
V. Moritz / V. Bohnet / N. Wefer

Datum: 19.09.2024

**Erfassung und Bewertung der Avifauna  
für den sachlichen Teilflächen-  
nutzungsplan Windenergie  
der Stadt Oldenburg**

Teilgebiet Klostermark/Blankenburg  
(Teilgebiet 2)

**Legende**

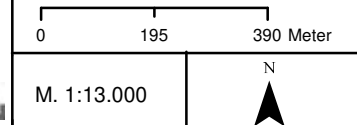
-  Gemeindegrenzen
-  Landkreisgrenzen
-  1000-m-Umkreis (Gastvögel allg.)
-  1200-m-Umkreis (Nordische Gänse)
-  Gänse und Schwäne
-  Enten, Säger, Taucher und Brandgans
-  Möwen
-  Watvögel
-  Weißstorch, Reiher, Kormoran und Rallen

**Karte GK-14**

**Gastvögel – Vorkommen aller bewertungsrelevanten  
Arten Juli 2023 - April 2024  
(Punktkarte)**

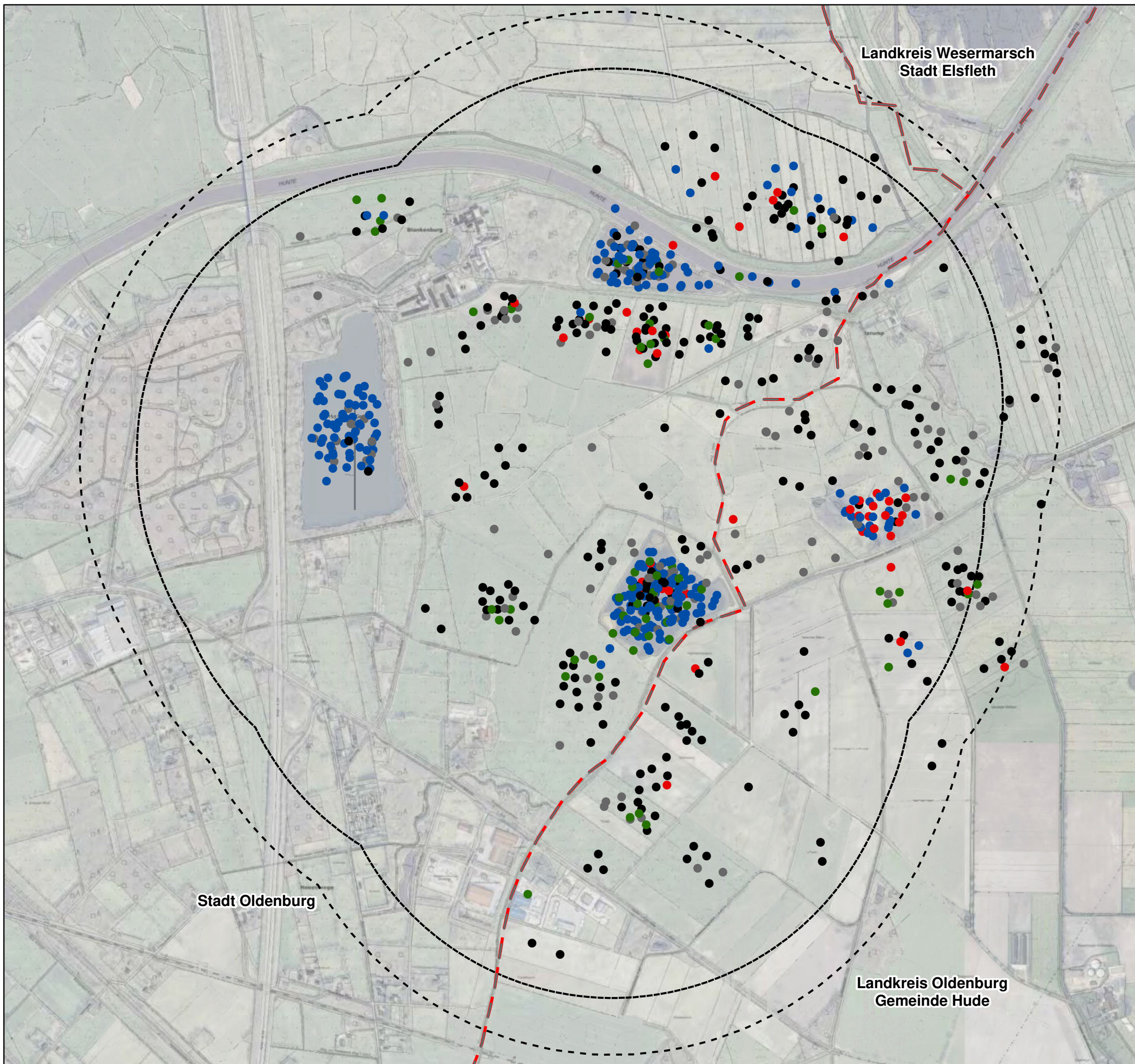
**Dipl.-Biol. Volker Moritz (BDBiol)**  
Ornithologische Untersuchungen  
Langzeit-Monitorings Consulting  
Feldstr. 32, D-26127 Oldenburg (Oldbg.)  
Tel: 0441-6640551  
info@volker-moritz.de

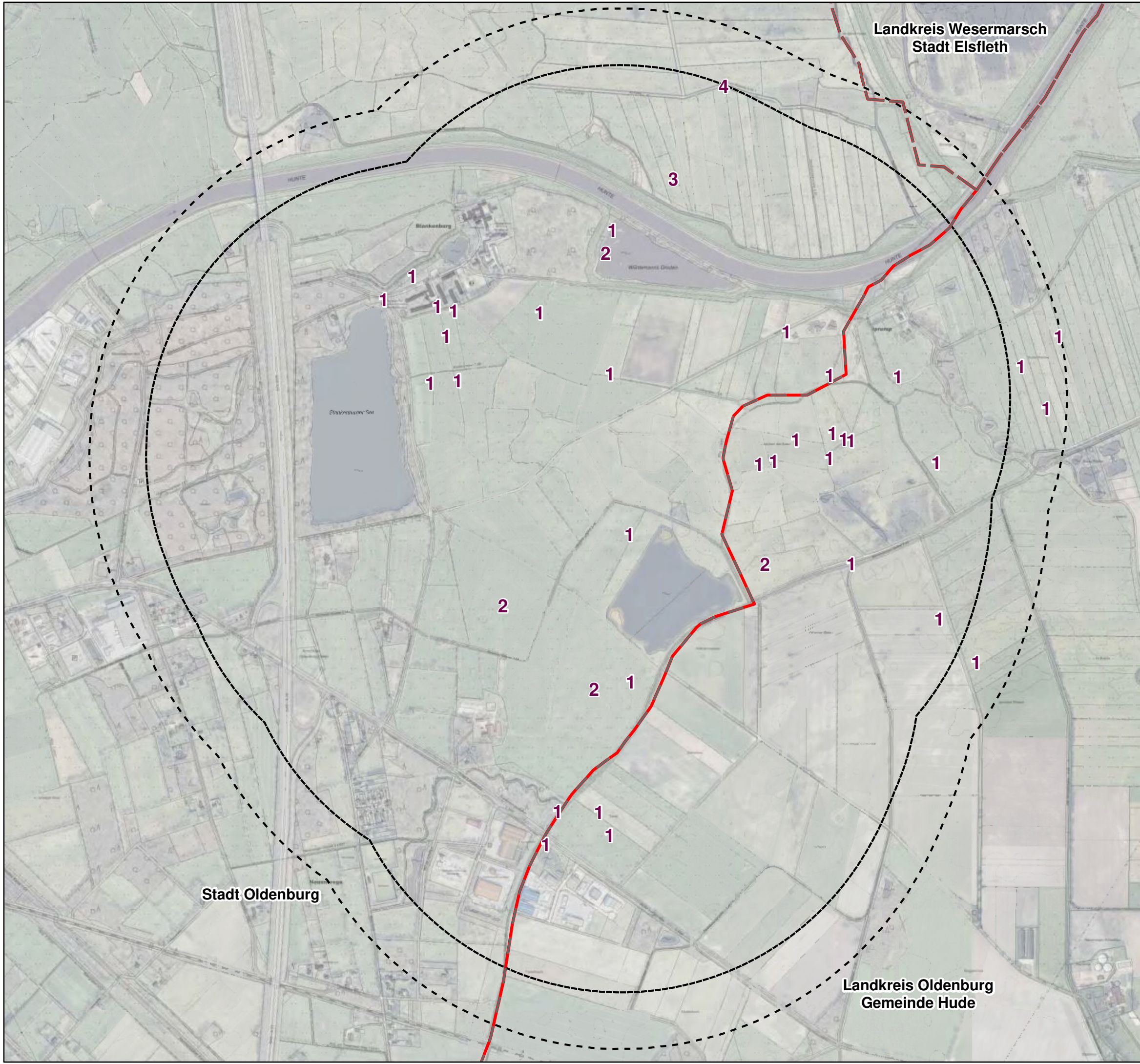
Quelle: Auszug aus den Geobasis-  
daten der Niedersächsischen  
Vermessungs- und Kataster-  
verwaltung, © 2024



Gezeichnet:  
V. Moritz / V. Bohnet / N. Wefer

Datum: 19.09.2024





**Erfassung und Bewertung der Avifauna für den sachlichen Teilflächen-nutzungsplan Windenergie der Stadt Oldenburg**

Teilgebiet Klostermark/Blankenburg (Teilgebiet 2)

**Legende**


- Gemeindegrenzen
- Landkreisgrenzen
- 1000-m-Umkreis (Gastvögel allg.)
- 1200-m-Umkreis (Nordische Gänse)
- Mb, Mäusebussard

5 Anzahl der Individuen/Tag/Flurstück

**Karte GK-15**  
**Gastvögel – Vorkommen des Mäusebussards**  
**Juli 2023 - April 2024**

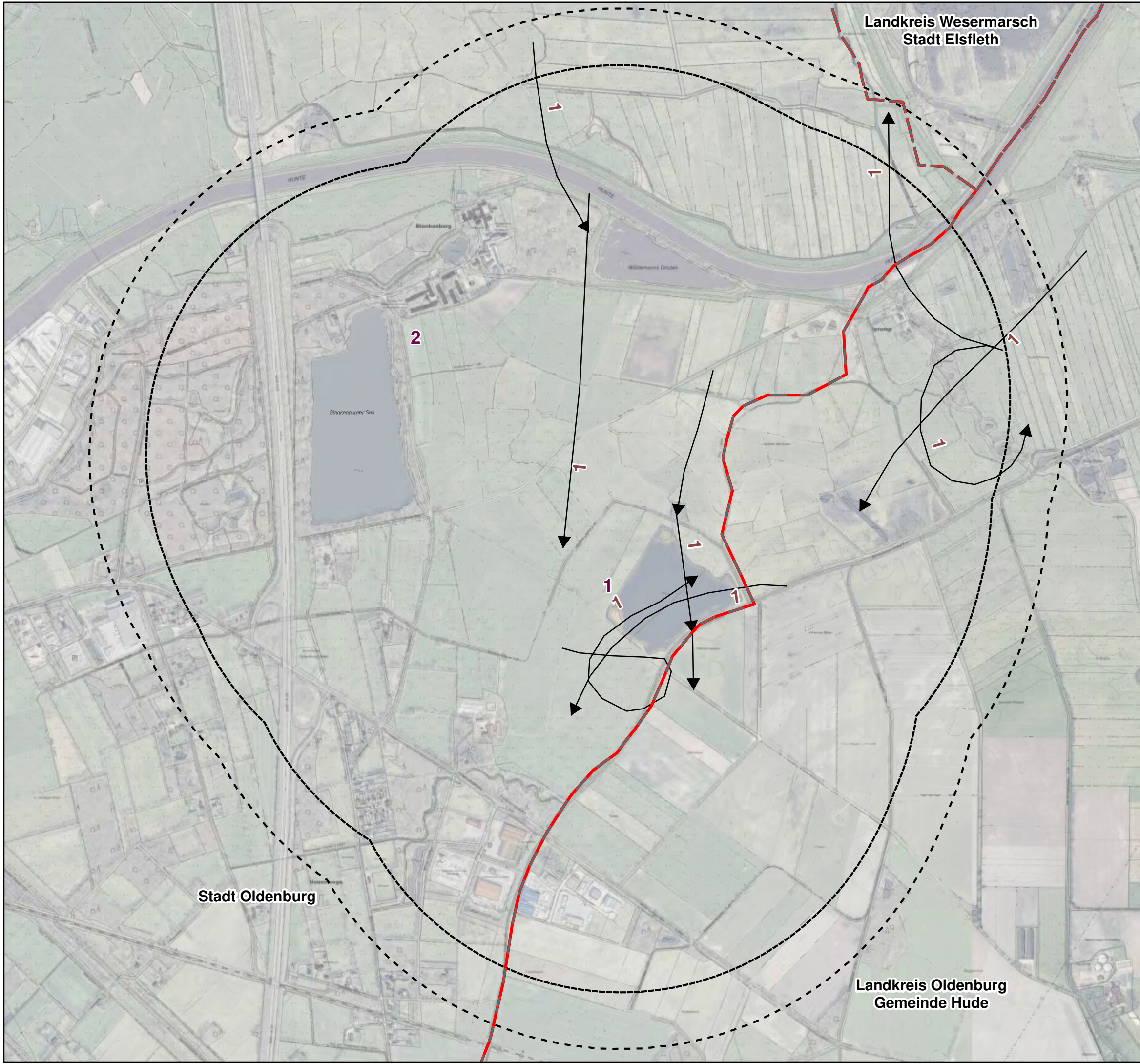
**Dipl.-Biol. Volker Moritz (BDBiol)**  
 Ornithologische Untersuchungen  
 Langzeit-Monitorings Consulting  
 Feldstr. 32, D-26127 Oldenburg (Oldbg.)  
 Tel: 0441-6640551  
 info@volker-moritz.de

Quelle: Auszug aus den Geobasis-daten der Niedersächsischen Vermessungs- und Kataster-verwaltung, © 2024



Gezeichnet:  
 V. Moritz / V. Bohnet / N. Wefer

Datum: 19.09.2024



**Erfassung und Bewertung der Avifauna  
für den sachlichen Teilflächen-  
nutzungsplan Windenergie  
der Stadt Oldenburg**

Teilgebiet Klostermark/Blankenburg  
(Teilgebiet 2)


**Legende**

- Gemeindegrenzen
- Landkreisgrenzen
- 1000-m-Umkreis (Gastvögel allg.)
- 1200-m-Umkreis (Nordische Gänse)
- Sea, Seeadler
- Flugbewegung
- 1 Anzahl der Individuen/Tag/Flurstück

**Karte GK-16**  
Gastvögel – Vorkommen des Seeadlers  
Juli 2023 - April 2024

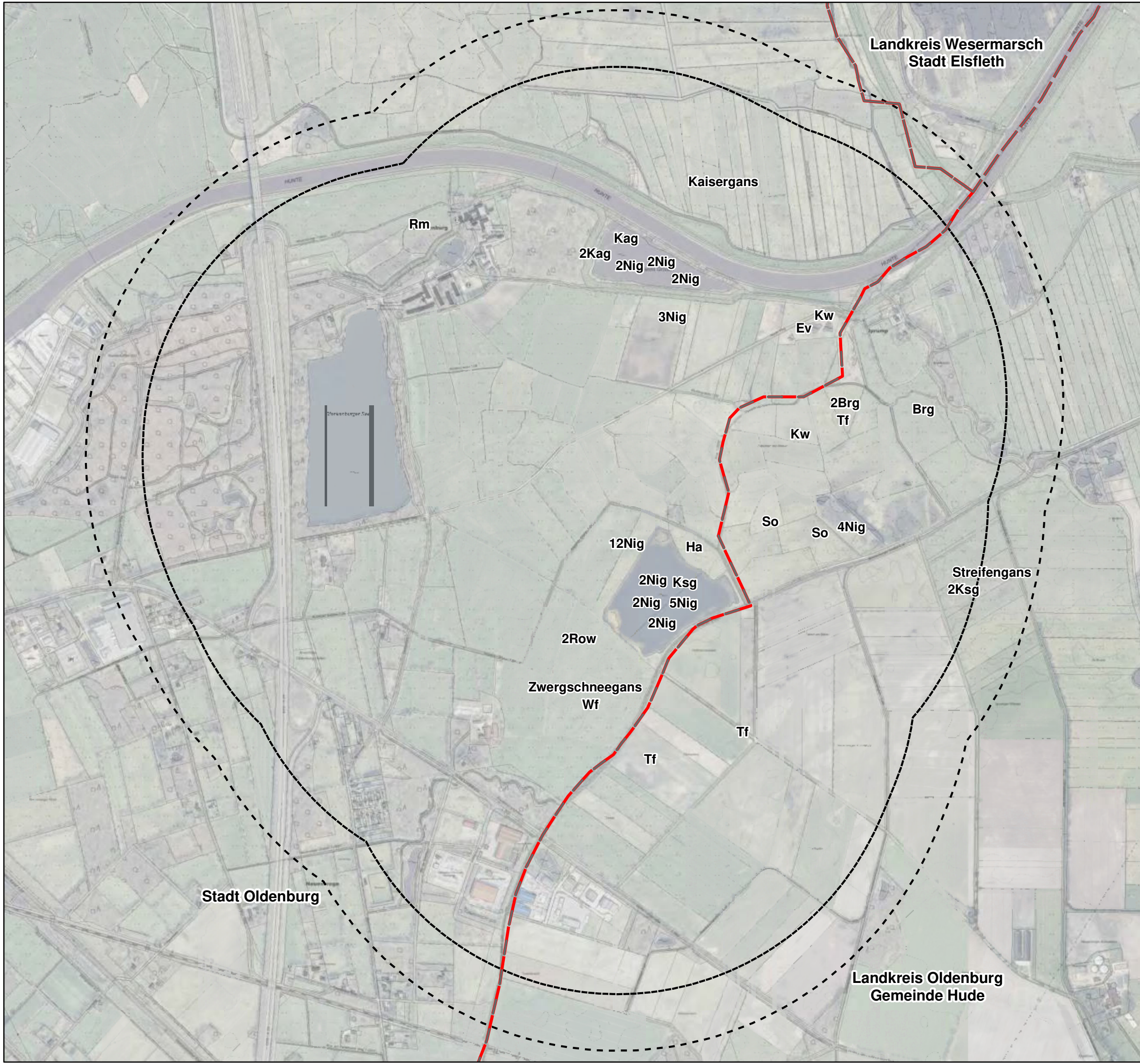
**Dipl.-Biol. Volker Moritz (BDBiol)**  
Ornithologische Untersuchungen  
Langzeit-Monitorings Consulting  
Feldstr. 32, D-26127 Oldenburg (Oldbg.)  
Tel: 0441-6640551  
info@volker-moritz.de

Quelle: Auszug aus den Geobasis-  
daten der Niedersächsischen  
Vermessungs- und Kataster-  
verwaltung, © 2024



Gezeichnet:  
V. Moritz / V. Bohnet / N. Wefer

Datum: 19.09.2024



# Erfassung und Bewertung der Avifauna für den sachlichen Teilflächen-nutzungsplan Windenergie der Stadt Oldenburg

Teilgebiet Klostermark/Blankenburg (Teilgebiet 2)

### Legende

- Gemeindegrenzen
- Landkreisgrenzen
- 1000-m-Umkreis (Gastvögel allg.)
- 1200-m-Umkreis (Nordische Gänse)

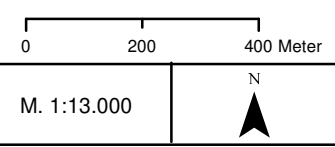
Brg, Brandgans	Rm, Rotmilan
Ev, Eisvogel	Row, Rohrweihe
Ha, Habicht	So, Sumpfhohle
Kag, Kanadagans	Streifengans
Kaisergraben	Tf, Turmfalke
Ksg, Kurzschnabelgans	Wf, Wanderfalke
Kw, Kornweihe	Zwergschneegans
Nig, Nilgans	

5 Anzahl der Individuen/Tag/Flurstück

**Karte GK-17**  
 Gastvögel – Vorkommen weiterer Arten Juli 2023 - April 2024

**Dipl.-Biol. Volker Moritz (BDBiol)**  
 Ornithologische Untersuchungen  
 Langzeit-Monitorings Consulting  
 Feldstr. 32, D-26127 Oldenburg (Oldbg.)  
 Tel: 0441-6640551  
 info@volker-moritz.de

Quelle: Auszug aus den Geobasis-daten der Niedersächsischen Vermessungs- und Kataster-verwaltung, © 2024



Gezeichnet:  
 V. Moritz / V. Bohnet / N. Wefer






Datum: 19.09.2024






# Erfassung und Bewertung der Avifauna für den sachlichen Teilflächen-nutzungsplan Windenergie der Stadt Oldenburg

Teilgebiet Klostermark/Blankenburg (Teilgebiet 2)

## Legende

-  Gemeindegrenzen
-  Landkreisgrenzen
-  1000-m-Umkreis (Gastvögel allg.)
-  1200-m-Umkreis (Nordische Gänse)
-  Teilflächen

-  Blg, Blässgans
-  Sag, Saatgans
-  Wwg, Weißwangengans

5 Anzahl der Individuen/Tag/Flurstück

## Karte GK-19

Gastvögel – Vorkommen WEA-empfindlicher Gastvogelarten | Juli 2023 - April 2024

**Dipl.-Biol. Volker Moritz (BDBiol)**  
 Ornithologische Untersuchungen  
 Langzeit-Monitorings Consulting  
 Feldstr. 32, D-26127 Oldenburg (Oldbg.)  
 Tel: 0441-6640551  
 info@volker-moritz.de

Quelle: Auszug aus den Geobasisdaten der Niedersächsischen Vermessungs- und Katasterverwaltung, © 2024

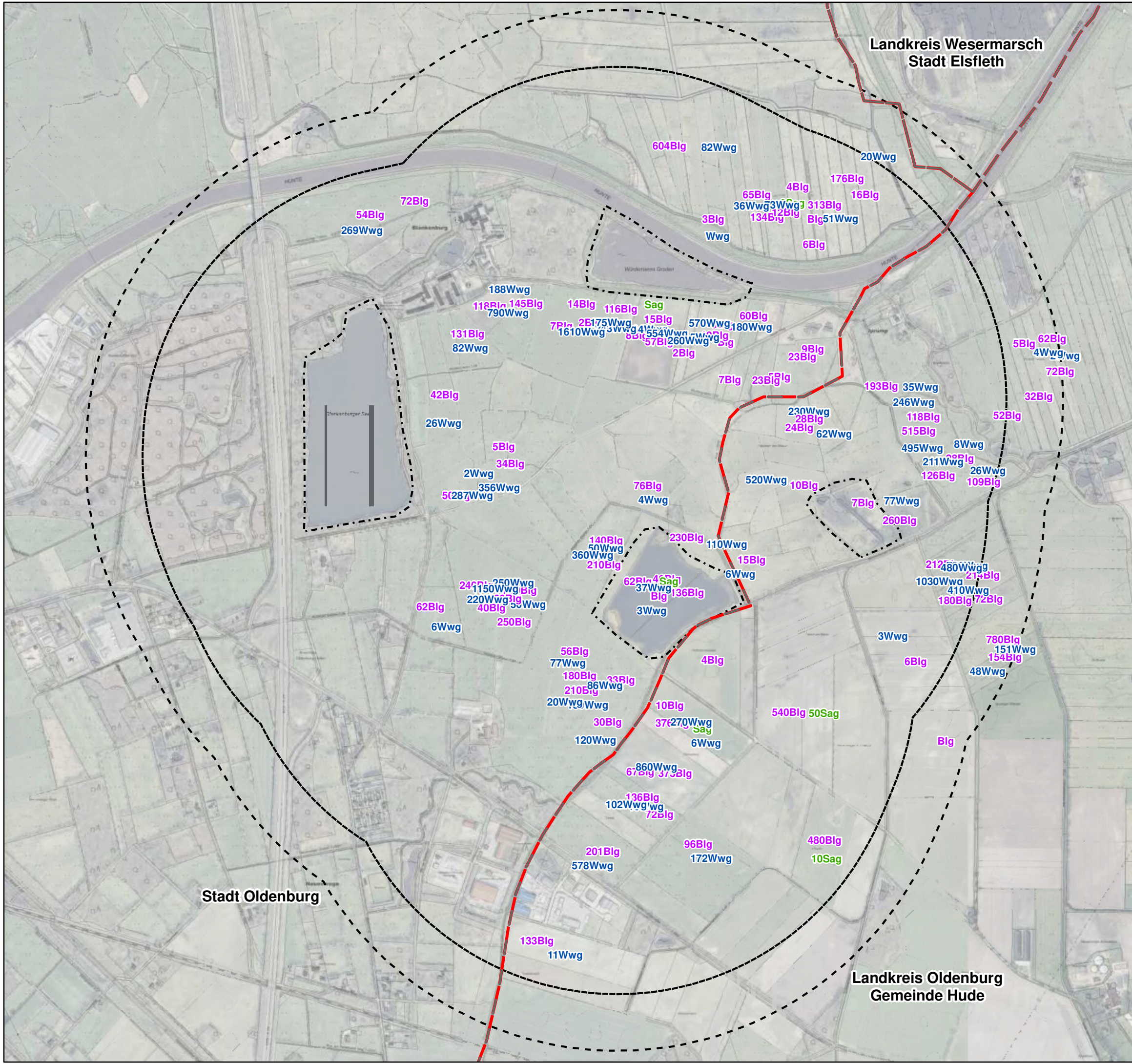
0 200 400 Meter

M. 1:13.000



Gezeichnet:  
 V. Moritz / V. Bohnet / N. Wefer

Datum: 19.09.2024





# Erfassung und Bewertung der Avifauna für den sachlichen Teilflächen-nutzungsplan Windenergie der Stadt Oldenburg

Teilgebiet Klostermark/Blankenburg (Teilgebiet 2)

### Legende

- Gemeindegrenzen
- Landkreisgrenzen
- 1000-m-Umkreis (Gastvögel allg.)
- 1200-m-Umkreis (Nordische Gänse)
- Teilflächen
- Be, Bekassine
- Gbv, Brachvogel
- Ki, Kiebitz
- Ros, Rotschenkel

5 Anzahl der Individuen/Tag/Flurstück

**Karte GK-20**  
 Gastvögel – Vorkommen WEA-empfindlicher Gastvogelarten II Juli 2023 - April 2024

**Dipl.-Biol. Volker Moritz (BDBiol)**  
 Ornithologische Untersuchungen  
 Langzeit-Monitorings Consulting  
 Feldstr. 32, D-26127 Oldenburg (Oldbg.)  
 Tel: 0441-6640551  
 info@volker-moritz.de

Quelle: Auszug aus den Geobasisdaten der Niedersächsischen Vermessungs- und Katasterverwaltung, © 2024

0 200 400 Meter

M. 1:13.000

N






Gezeichnet: V. Moritz / V. Bohnet / N. Wefer

Datum: 19.09.2024

**Erfassung und Bewertung der Avifauna  
für den sachlichen Teilflächen-  
nutzungsplan Windenergie  
der Stadt Oldenburg**

Teilgebiet Klostermark/Blankenburg  
(Teilgebiet 2)




**Legende**

-  Gemeindegrenzen
-  Landkreisgrenzen
-  1000-m-Umkreis (Gastvögel allg.)
-  1200-m-Umkreis (Nordische Gänse)
-  Beobachtungspunkt

**Artkürzel, Artname**

Gra, Graugans

**Flugbewegungen**

-  Flugbewegung
-  Start
-  Start und Landung

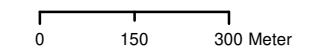
12 Anzahl Individuen

**Karte GK-RN 01**

**Gastvögel – Raumnutzung/Schlafplätze  
am 01.09.2023 (morgens)**

**Dipl.-Biol. Volker Moritz (BDBiol)**  
Ornithologische Untersuchungen  
Langzeit-Monitorings Consulting  
Feldstr. 32, D-26127 Oldenburg (Oldbg.)  
Tel: 0441-6640551  
info@volker-moritz.de

Quelle: Auszug aus den Geobasis-  
daten der Niedersächsischen  
Vermessungs- und Kataster-  
verwaltung, © 2024

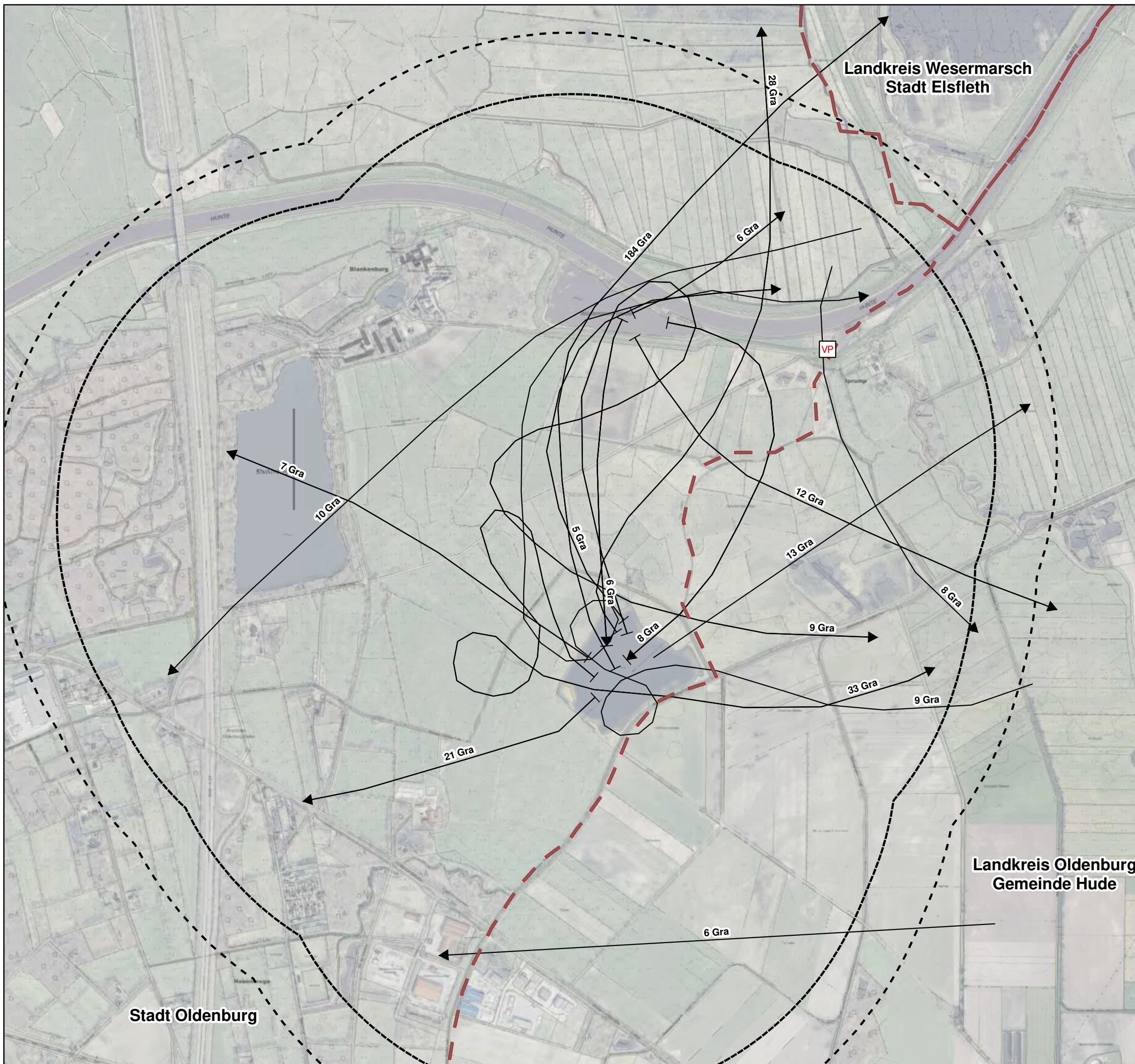


M. 1:12.000



Gezeichnet:  
V. Moritz / V. Bohnet / N. Wefer

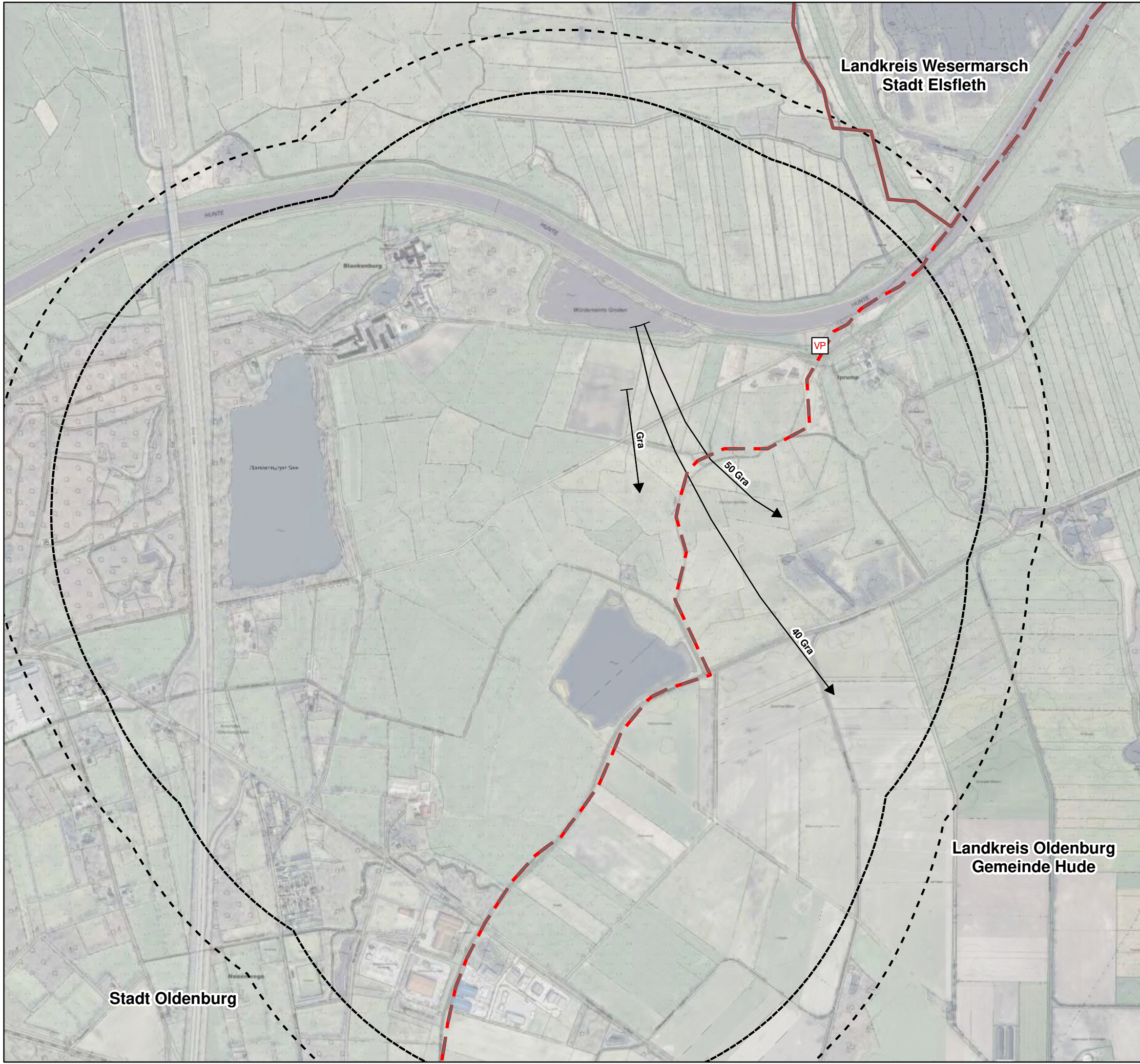
Datum: 19.09.2024



Landkreis Wesermarsch  
Stadt Elsfleth

Landkreis Oldenburg  
Gemeinde Hude

Stadt Oldenburg



# Erfassung und Bewertung der Avifauna für den sachlichen Teilflächennutzungsplan Windenergie der Stadt Oldenburg

Teilgebiet Klostermark/Blankenburg (Teilgebiet 2)

## Legende

- Gemeindegrenzen
- Landkreisgrenzen
- 1000-m-Umkreis (Gastvögel allg.)
- 1200-m-Umkreis (Nordische Gänse)
- Beobachtungspunkt

### Artkürzel, Artname

Gra, Graugans

### Flugbewegungen

Start

50 Anzahl Individuen

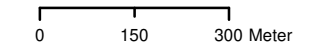
Anzahl fehlend Vögel nicht zu sehen (Nebel)

### Karte GK-RN 02

Gastvögel – Raumnutzung/Schlafplätze am 17.09.2023 (morgens)

**Dipl.-Biol. Volker Moritz (BDBiol)**  
 Ornithologische Untersuchungen  
 Langzeit-Monitorings Consulting  
 Feldstr. 32, D-26127 Oldenburg (Oldbg.)  
 Tel: 0441-6640551  
 info@volker-moritz.de

Quelle: Auszug aus den Geobasisdaten der Niedersächsischen Vermessungs- und Katasterverwaltung, © 2024



M. 1:12.000








Gezeichnet: V. Moritz / V. Bohnet / N. Wefer

Datum: 19.09.2024

# Erfassung und Bewertung der Avifauna für den sachlichen Teilflächen- nutzungsplan Windenergie der Stadt Oldenburg

Teilgebiet Klostermark/Blankenburg  
(Teilgebiet 2)


## Legende

-  Gemeindegrenzen
-  Landkreisgrenzen
-  1000-m-Umkreis (Gastvögel allg.)
-  1200-m-Umkreis (Nordische Gänse)
-  Beobachtungspunkt

## Artkürzel, Artname

Blg, Blässgans  
Enten  
Gra, Graugans  
Sir, Silberreiher

## Flugbewegungen

-  Flugbewegung
-  Landung
-  Start

12 Anzahl Individuen

Anzahl fehlend Vögel nicht zu sehen (Dunkelheit)

## Karte GK-RN 03

Gastvögel – Raumnutzung/Schlafplätze  
am 28.09.2023 (spätnachmittags/abends)

**Dipl.-Biol. Volker Moritz (BDBiol)**  
Ornithologische Untersuchungen  
Langzeit-Monitorings Consulting  
Feldstr. 32, D-26127 Oldenburg (Oldbg.)  
Tel: 0441-6640551  
info@volker-moritz.de

Quelle: Auszug aus den Geobasis-  
daten der Niedersächsischen  
Vermessungs- und Kataster-  
verwaltung, © 2024



0 150 300 Meter

M. 1:12.000



Gezeichnet:  
V. Moritz / V. Bohnet / N. Wefer






Datum: 19.09.2024



# Erfassung und Bewertung der Avifauna für den sachlichen Teilflächen- nutzungsplan Windenergie der Stadt Oldenburg

Teilgebiet Klostermark/Blankenburg  
(Teilgebiet 2)





## Legende

-  Gemeindegrenzen
-  Landkreisgrenzen
-  1000-m-Umkreis (Gastvögel allg.)
-  1200-m-Umkreis (Nordische Gänse)
-  Beobachtungspunkt

## Artkürzel, Artname

Blg, Blässgans  
Gra, Graugans  
Gänse  
Sto, Stockente

## Flugbewegungen

-  Flugbewegung
-  Landung
-  Start
-  Start und Landung

300 Anzahl Individuen

## Karte GK-RN 04

Gastvögel – Raumnutzung/Schlafplätze  
am 12.10.2023 (morgens)

**Dipl.-Biol. Volker Moritz (BDBiol)**  
Ornithologische Untersuchungen  
Langzeit-Monitorings Consulting  
Feldstr. 32, D-26127 Oldenburg (Oldbg.)  
Tel: 0441-6640551  
info@volker-moritz.de

Quelle: Auszug aus den Geobasis-  
daten der Niedersächsischen  
Vermessungs- und Kataster-  
verwaltung, © 2024



0 195 390 Meter

M. 1:15.000



Gezeichnet:  
V. Moritz / V. Bohnet / N. Wefer

Datum: 19.09.2024










**Erfassung und Bewertung der Avifauna  
für den sachlichen Teilflächen-  
nutzungsplan Windenergie  
der Stadt Oldenburg**

Teilgebiet Klostermark/Blankenburg  
(Teilgebiet 2)





**Legende**

-  Gemeindegrenzen
-  Landkreisgrenzen
-  1000-m-Umkreis (Gastvögel allg.)
-  1200-m-Umkreis (Nordische Gänse)
-  Beobachtungspunkt

**Artkürzel, Artname**

- Blg, Blässgans
- Enten
- Gra, Graugans
- Wwg, Weißwangengans

**Flugbewegungen**

-  Flugbewegung
-  Landung
-  Start
-  Start und Landung

300 Anzahl Individuen

**Karte GK-RN 06**

**Gastvögel – Raumnutzung/Schlafplätze  
am 11.11.2023 (morgens)**

**Dipl.-Biol. Volker Moritz (BDBiol)**  
Ornithologische Untersuchungen  
Langzeit-Monitorings Consulting  
Feldstr. 32, D-26127 Oldenburg (Oldbg.)  
Tel: 0441-6640551  
info@volker-moritz.de

Quelle: Auszug aus den Geobasis-  
daten der Niedersächsischen  
Vermessungs- und Kataster-  
verwaltung, © 2024

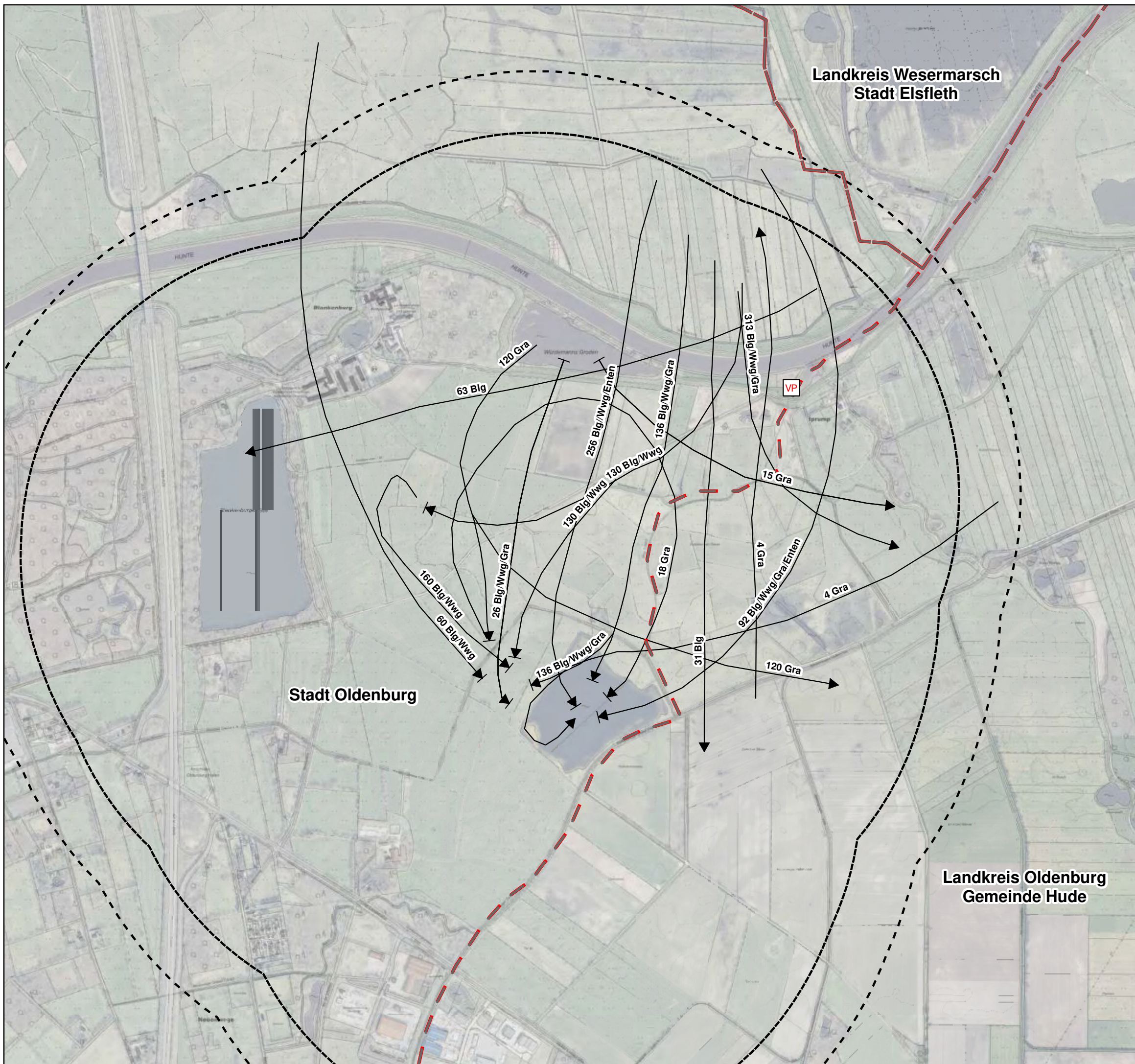
0 175 350 Meter

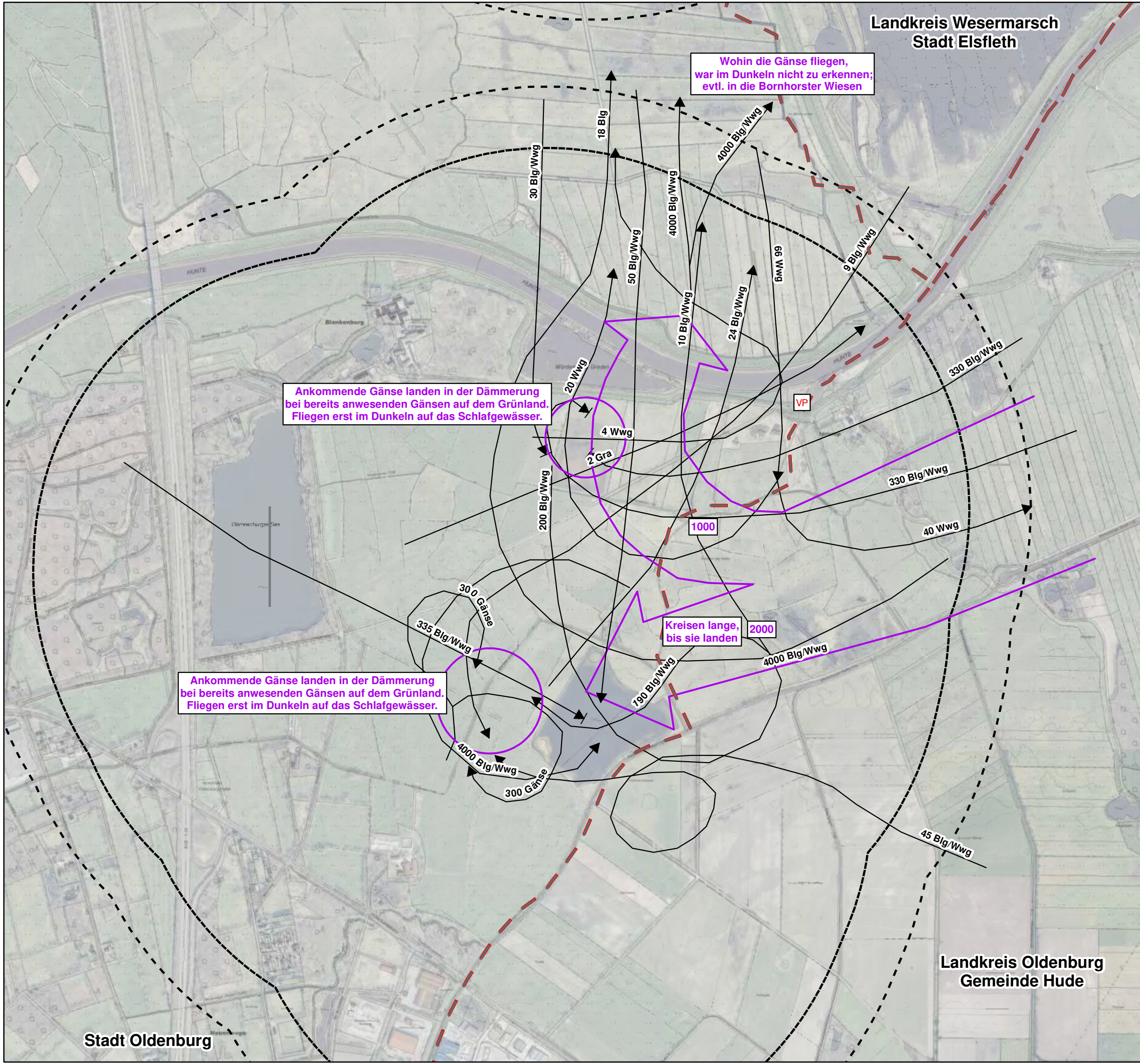
M. 1:12.000



Gezeichnet:  
V. Moritz / V. Bohnet / N. Wefer

Datum: 19.09.2024





# Erfassung und Bewertung der Avifauna für den sachlichen Teilflächen- nutzungsplan Windenergie der Stadt Oldenburg

Teilgebiet Klostermark/Blankenburg  
(Teilgebiet 2)

## Legende

- Gemeindegrenzen
- Landkreisgrenzen
- 1000-m-Umkreis (Gastvögel allg.)
- 1200-m-Umkreis (Nordische Gänse)
- Beobachtungspunkt

## Artkürzel, Artname

- Blg, Blässgans
- Gänse
- Gra, Graugans
- Wwg, Weißwangengans

## Flugbewegungen

- größere Flugbewegung (großer Trupp)
- Flugbewegung
- Landung

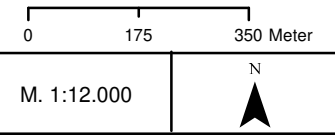
300 Anzahl Individuen

## Karte GK-RN 07

Gastvögel – Raumnutzung/Schlafplätze  
am 29.11.2023 (spätnachmittags/abends)

**Dipl.-Biol. Volker Moritz (BDBiol)**  
Ornithologische Untersuchungen  
Langzeit-Monitorings Consulting  
Feldstr. 32, D-26127 Oldenburg (Oldbg.)  
Tel: 0441-6640551  
info@volker-moritz.de

Quelle: Auszug aus den Geobasis-  
daten der Niedersächsischen  
Vermessungs- und Kataster-  
verwaltung, © 2024



Gezeichnet:  
V. Moritz / V. Bohnet / N. Wefer






Datum: 19.09.2024



# Erfassung und Bewertung der Avifauna für den sachlichen Teilflächen- nutzungsplan Windenergie der Stadt Oldenburg

Teilgebiet Klostermark/Blankenburg  
(Teilgebiet 2)

## Legende






-  Gemeindegrenzen
-  Landkreisgrenzen
-  1000-m-Umkreis (Gastvögel allg.)
-  1200-m-Umkreis (Nordische Gänse)
-  Beobachtungspunkt

## Artkürzel, Artname

Blg, Blässgans

Wwg, Weißwangengans

## Flugbewegungen

-  größere Flugbewegung (großer Trupp)
-  Flugbewegung
-  Landung
-  Start
-  Start und Landung

300 Anzahl Individuen

## Karte GK-RN 09

Gastvögel – Raumnutzung/Schlafplätze  
am 21.12.2023 (spätnachmittags/abends)

**Dipl.-Biol. Volker Moritz (BDBiol)**  
Ornithologische Untersuchungen  
Langzeit-Monitorings Consulting  
Feldstr. 32, D-26127 Oldenburg (Oldbg.)  
Tel: 0441-6640551  
info@volker-moritz.de

Quelle: Auszug aus den Geobasis-  
daten der Niedersächsischen  
Vermessungs- und Kataster-  
verwaltung, © 2024



0 175 350 Meter

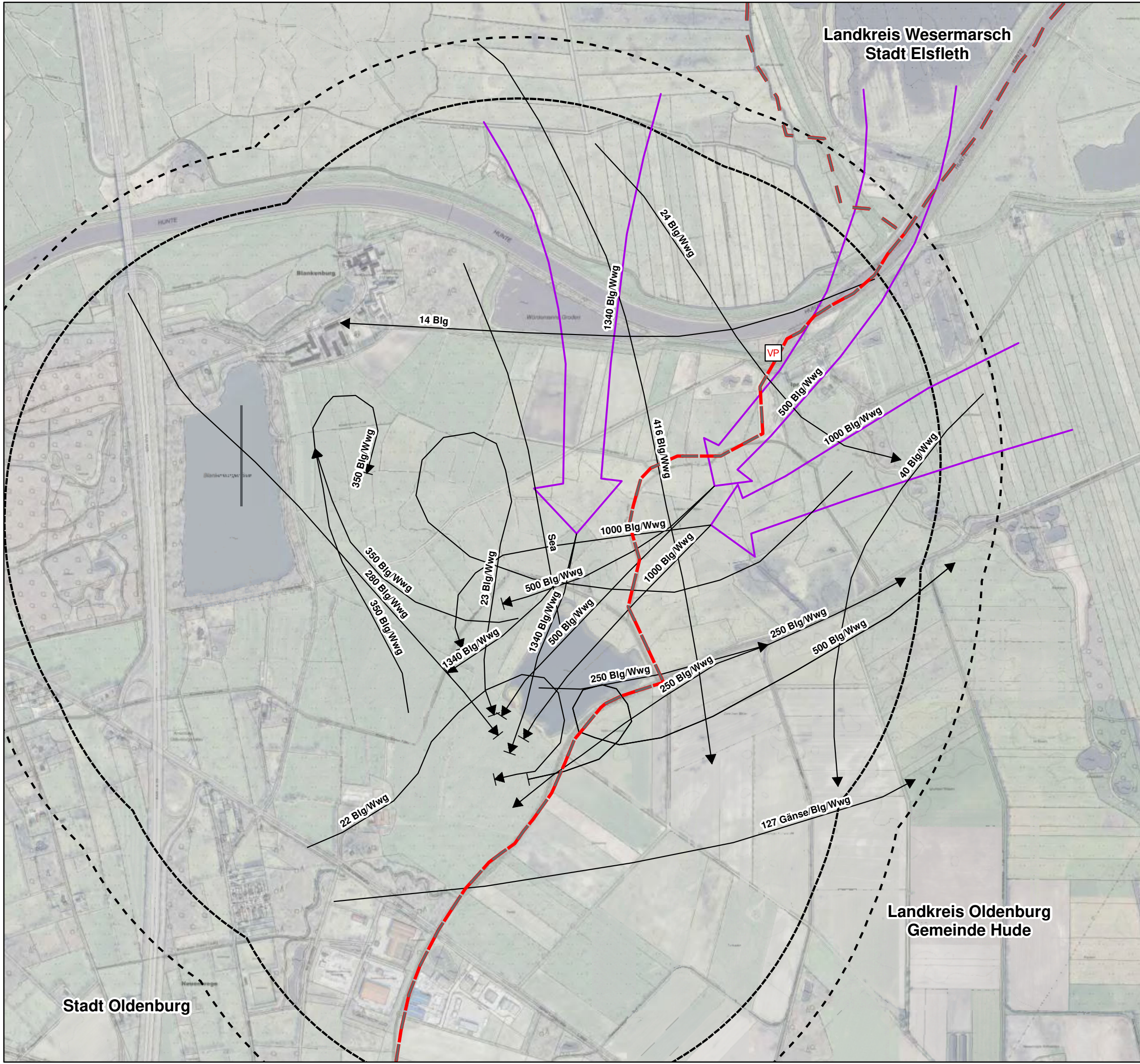
M. 1:12.000



Gezeichnet:  
V. Moritz / V. Bohnet / N. Wefer

Datum: 19.09.2024





**Erfassung und Bewertung der Avifauna für den sachlichen Teilflächen-nutzungsplan Windenergie der Stadt Oldenburg**

Teilgebiet Klostermark/Blankenburg (Teilgebiet 2)

**Legende**

- Gemeindegrenzen
- Landkreisgrenzen
- 1000-m-Umkreis (Gastvögel allg.)
- 1200-m-Umkreis (Nordische Gänse)
- Beobachtungspunkt

**Artkürzel, Artname**

- Blg, Blässgans
- Gänse
- Sea, Seeadler
- Wwg, Weißwangengans

**Flugbewegungen**

- größere Flugbewegung (großer Trupp)
- Flugbewegung
- Landung
- Start


300 Anzahl Individuen

**Karte GK-RN 10**

Gastvögel – Raumnutzung/Schlafplätze am 05.01.2024 (morgens)

**Dipl.-Biol. Volker Moritz (BDBiol)**  
 Ornithologische Untersuchungen  
 Langzeit-Monitorings Consulting  
 Feldstr. 32, D-26127 Oldenburg (Oldbg.)  
 Tel: 0441-6640551  
 info@volker-moritz.de

Quelle: Auszug aus den Geobasisdaten der Niedersächsischen Vermessungs- und Katasterverwaltung, © 2024








Gezeichnet: V. Moritz / V. Bohnet / N. Wefer

Datum: 21.05.2024

**Erfassung und Bewertung der Avifauna  
für den sachlichen Teilflächen-  
nutzungsplan Windenergie  
der Stadt Oldenburg**

Teilgebiet Klostermark/Blankenburg  
(Teilgebiet 2)





**Legende**

-  Gemeindegrenzen
-  Landkreisgrenzen
-  1000-m-Umkreis (Gastvögel allg.)
-  1200-m-Umkreis (Nordische Gänse)
-  Beobachtungspunkt

**Artkürzel, Artname**

- Blg, Blässgans
- Gra, Graugans
- Gänse
- Sis, Silberschwan
- Wwg, Weißwangengans

**Flugbewegungen**

-  größere Flugbewegung (großer Trupp)
-  Flugbewegung
-  Landung
-  Start

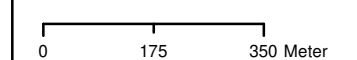
300 Anzahl Individuen

**Karte GK-RN 11**

**Gastvögel – Raumnutzung/Schlafplätze  
am 18.01.2024 (spätnachmittags/abends)**

**Dipl.-Biol. Volker Moritz (BDBiol)**  
Ornithologische Untersuchungen  
Langzeit-Monitorings Consulting  
Feldstr. 32, D-26127 Oldenburg (Oldbg.)  
Tel: 0441-6640551  
info@volker-moritz.de

Quelle: Auszug aus den Geobasis-  
daten der Niedersächsischen  
Vermessungs- und Kataster-  
verwaltung, © 2024

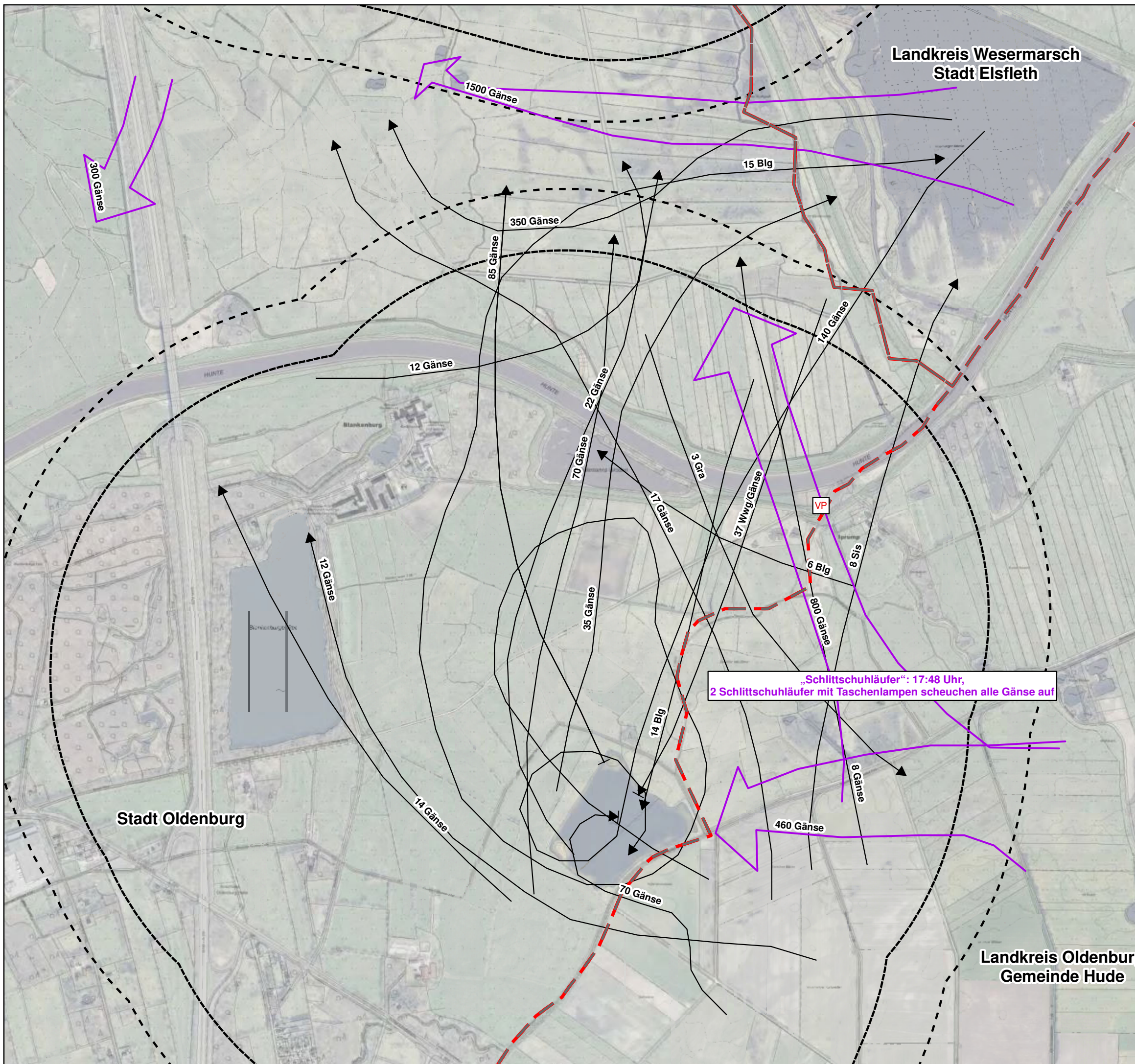


M. 1:12.000



Gezeichnet:  
V. Moritz / V. Bohnet / N. Wefer

Datum: 19.09.2024










# Erfassung und Bewertung der Avifauna für den sachlichen Teilflächen- nutzungsplan Windenergie der Stadt Oldenburg

Teilgebiet Klostermark/Blankenburg  
(Teilgebiet 2)





## Legende

-  Gemeindegrenzen
-  Landkreisgrenzen
-  1000-m-Umkreis (Gastvögel allg.)
-  1200-m-Umkreis (Nordische Gänse)
-  Beobachtungspunkt

## Artkürzel, Artname

- Blg, Blässgans
- Gra, Graugans
- Gänse
- Ki, Kiebitz
- Sea, Seeadler
- Wwg, Weißwangengans

## Flugbewegungen

-  Flugbewegung
-  Landung
-  Start
-  Start und Landung

300 Anzahl Individuen

## Karte GK-RN 13a

Gastvögel – Raumnutzung/Schlafplätze  
am 15.02.2024 (spätnachmittags/abends)

**Dipl.-Biol. Volker Moritz (BDBiol)**  
Ornithologische Untersuchungen  
Langzeit-Monitorings Consulting  
Feldstr. 32, D-26127 Oldenburg (Oldbg.)  
Tel: 0441-6640551  
info@volker-moritz.de

Quelle: Auszug aus den Geobasis-  
daten der Niedersächsischen  
Vermessungs- und Kataster-  
verwaltung, © 2024



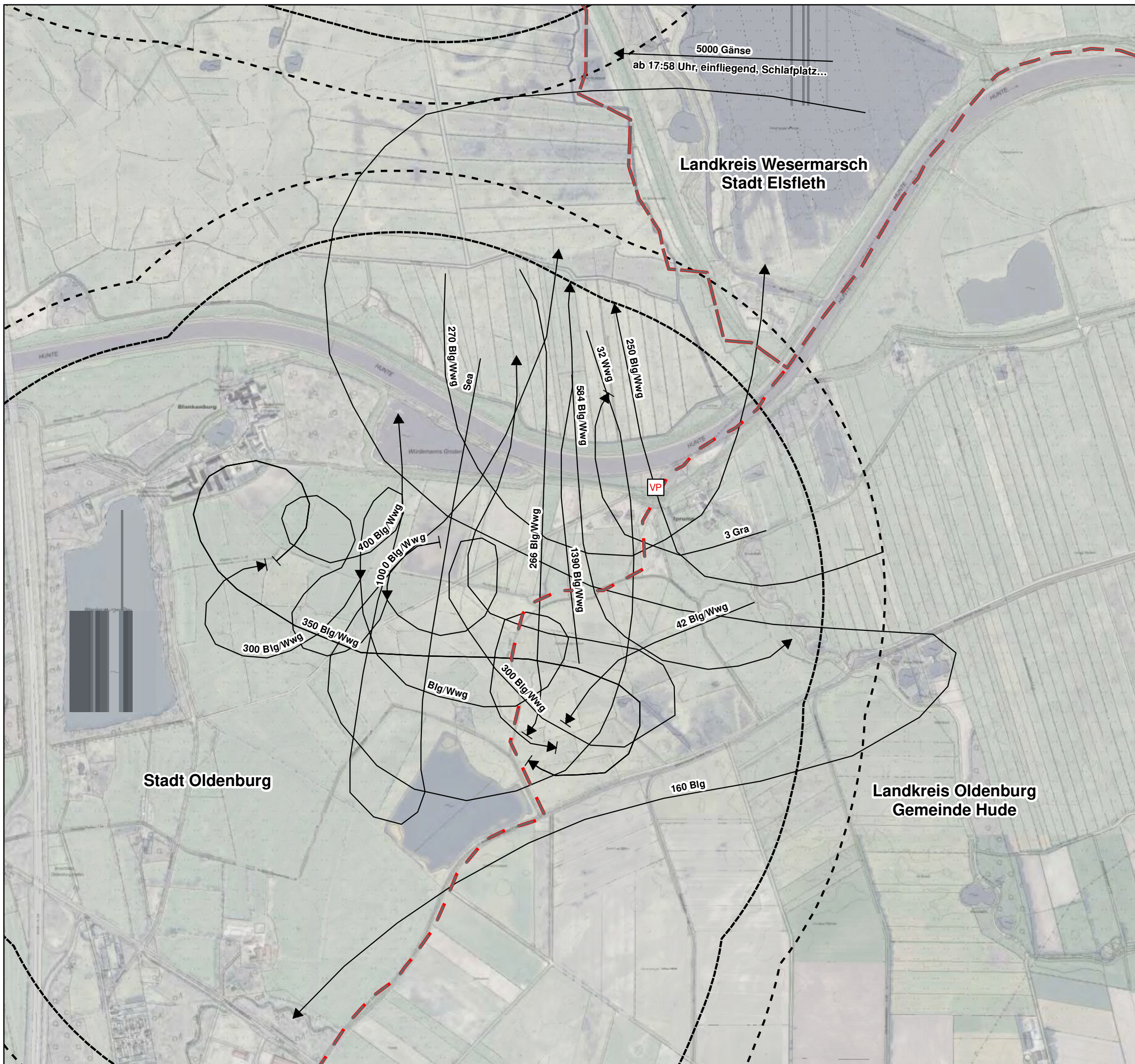
0 150 300 Meter

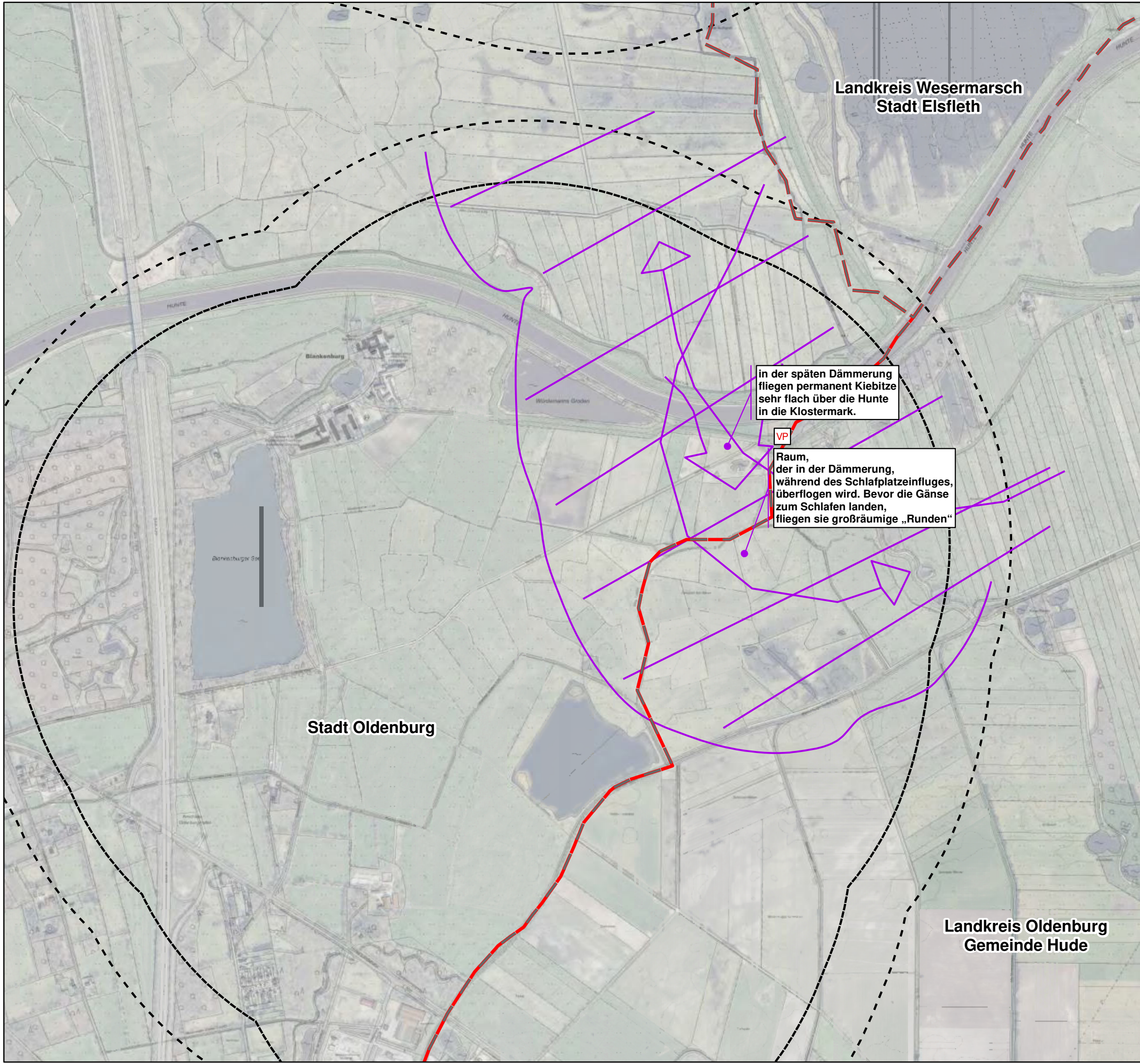
M. 1:12.000



Gezeichnet:  
V. Moritz / V. Bohnet / N. Wefer

Datum: 19.09.2024










**Erfassung und Bewertung der Avifauna für den sachlichen Teilflächen-nutzungsplan Windenergie der Stadt Oldenburg**

Teilgebiet Klostermark/Blankenburg (Teilgebiet 2)

**Legende**

-  Gemeindegrenzen
-  Landkreisgrenzen
-  1000-m-Umkreis (Gastvögel allg.)
-  1200-m-Umkreis (Nordische Gänse)
-  Beobachtungspunkt

in der späten Dämmerung fliegen permanent Kiebitze sehr flach über die Hunte in die Klostermark.


Raum, der in der Dämmerung, während des Schlafplatzeinfluges, überflogen wird. Bevor die Gänse zum Schlafen landen, fliegen sie großräumige „Runden“

**Karte GK-RN 13b**

Gastvögel – Raumnutzung/Schlafplätze am 15.02.2024 (spätnachmittags/abends)

**Dipl.-Biol. Volker Moritz (BDBiol)**  
 Ornithologische Untersuchungen  
 Langzeit-Monitorings Consulting  
 Feldstr. 32, D-26127 Oldenburg (Oldbg.)  
 Tel: 0441-6640551  
 info@volker-moritz.de

Quelle: Auszug aus den Geobasisdaten der Niedersächsischen Vermessungs- und Katasterverwaltung, © 2024








Gezeichnet: V. Moritz / V. Bohnet / N. Wefer

Datum: 19.09.2024

# Erfassung und Bewertung der Avifauna für den sachlichen Teilflächen- nutzungsplan Windenergie der Stadt Oldenburg

Teilgebiet Klostermark/Blankenburg  
(Teilgebiet 2)






## Legende

-  Gemeindegrenzen
-  Landkreisgrenzen
-  1000-m-Umkreis (Gastvögel allg.)
-  1200-m-Umkreis (Nordische Gänse)
-  Beobachtungspunkt

## Artkürzel, Artname

- Blg, Blässgans
- Gra, Graugans
- Gänse
- Ko, Kormoran
- Sea, Seeadler
- Wwg, Weißwangengans

## Flugbewegungen

-  größere Flugbewegung (großer Trupp)
  -  Flugbewegung
  -  Landung
  -  Start
  -  Start und Landung
- 300 Anzahl Individuen

## Karte GK-RN 14

Gastvögel – Raumnutzung/Schlafplätze  
am 28.02.2024 (morgens)

**Dipl.-Biol. Volker Moritz (BDBiol)**  
Ornithologische Untersuchungen  
Langzeit-Monitorings Consulting  
Feldstr. 32, D-26127 Oldenburg (Oldbg.)  
Tel: 0441-6640551  
info@volker-moritz.de

Quelle: Auszug aus den Geobasis-  
daten der Niedersächsischen  
Vermessungs- und Kataster-  
verwaltung, © 2024

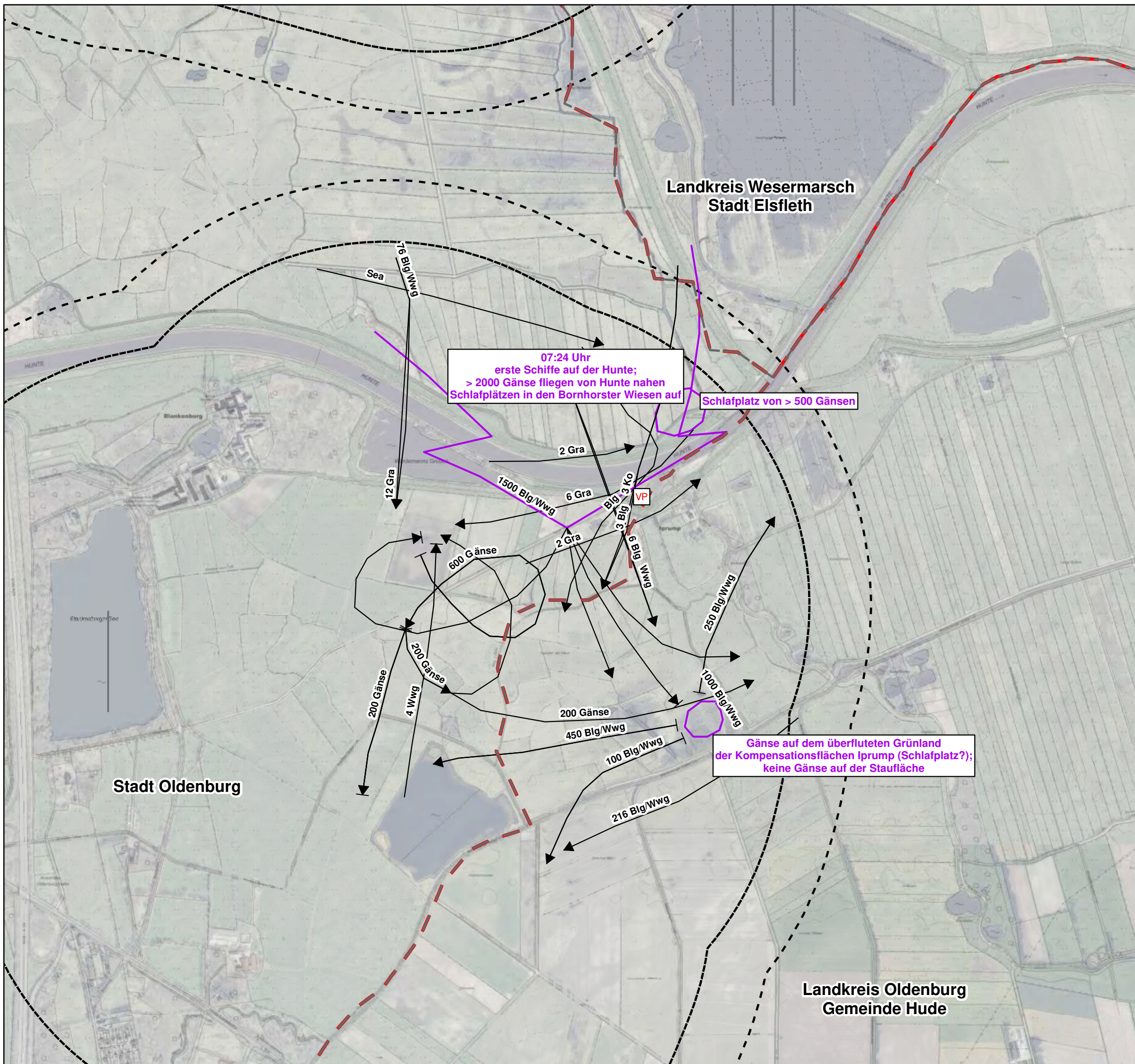
0 175 350 Meter

M. 1:12.000



Gezeichnet:  
V. Moritz / V. Bohnet / N. Wefer

Datum: 19.09.2024





**Erfassung und Bewertung der Avifauna  
für den sachlichen Teilflächen-  
nutzungsplan Windenergie  
der Stadt Oldenburg**

Teilgebiet Klostermark/Blankenburg  
(Teilgebiet 2)

**Legende**

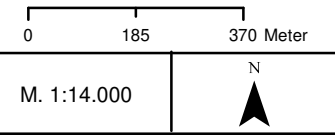
- Gemeindegrenzen
- Landkreisgrenzen
- 1000-m-Umkreis (Gastvögel allg.)
- 1200-m-Umkreis (Nordische Gänse)
  
- 21 Gewässer im Würdemannsgroden
- 22 Klostermarksee
- 23 Staufläche Iprump
- 24 Blankenburger See
- 25 BHW-Süd
- 26 Offenland
- 290 andernorts
- 299 1000-m-Raum
- 2100 1200-m-Raum

**Karte GK-RN 15**

**Gastvögel – Raumnutzung:  
Benennung der Teilflächen**

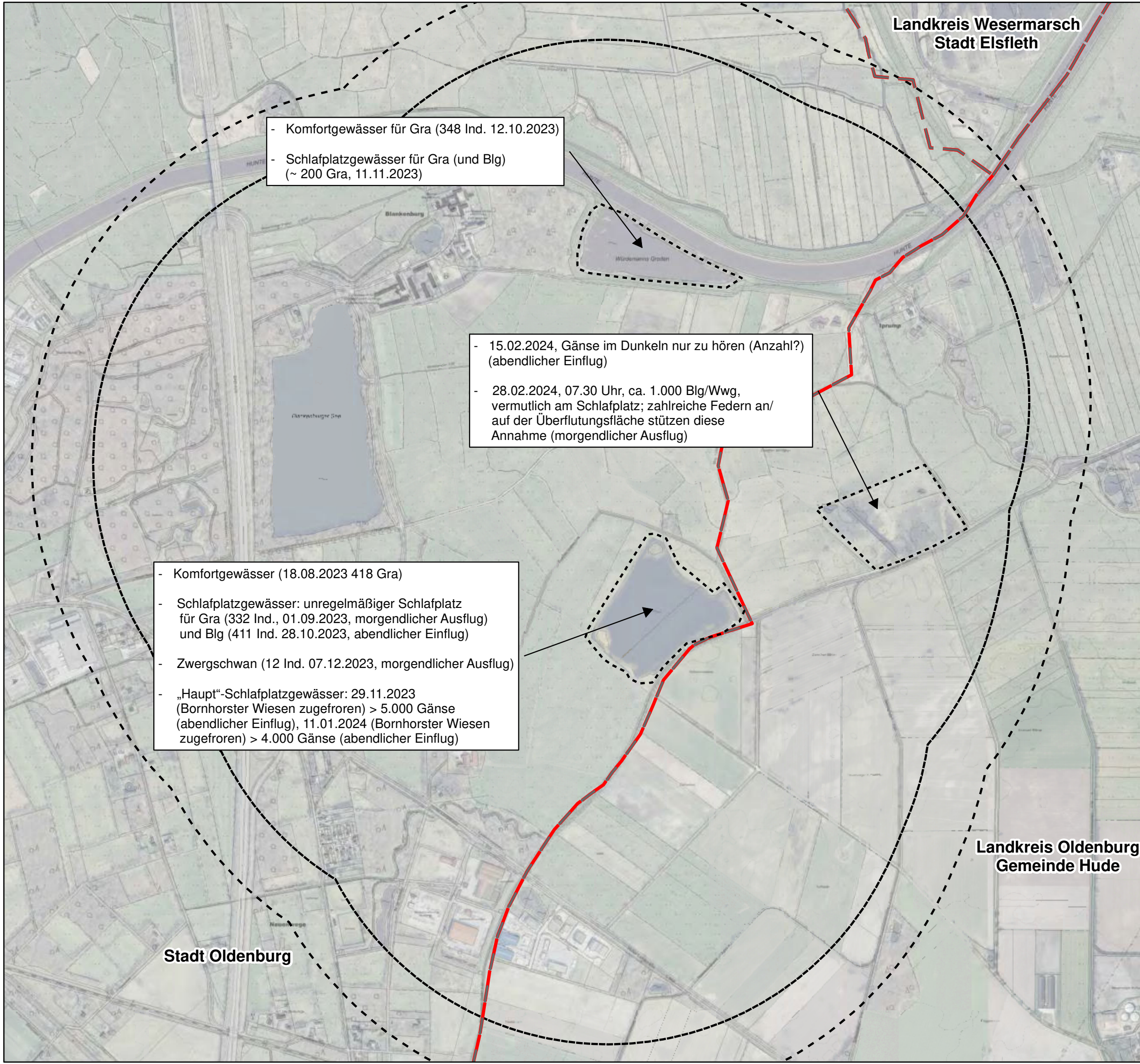
**Dipl.-Biol. Volker Moritz (BDBiol)**  
Ornithologische Untersuchungen  
Langzeit-Monitorings Consulting  
Feldstr. 32, D-26127 Oldenburg (Oldbg.)  
Tel: 0441-6640551  
info@volker-moritz.de

Quelle: Auszug aus den Geobasis-  
daten der Niedersächsischen  
Vermessungs- und Kataster-  
verwaltung, © 2024



Gezeichnet:  
V. Moritz / V. Bohnet / N. Wefer

Datum: 19.09.2024



- Komfortgewässer für Gra (348 Ind. 12.10.2023)  
 - Schlafplatzgewässer für Gra (und Blg) (~ 200 Gra, 11.11.2023)

- 15.02.2024, Gänse im Dunkeln nur zu hören (Anzahl?) (abendlicher Einflug)  
 - 28.02.2024, 07.30 Uhr, ca. 1.000 Blg/Wwg, vermutlich am Schlafplatz; zahlreiche Federn an/ auf der Überflutungsfäche stützen diese Annahme (morgendlicher Ausflug)

- Komfortgewässer (18.08.2023 418 Gra)  
 - Schlafplatzgewässer: unregelmäßiger Schlafplatz für Gra (332 Ind., 01.09.2023, morgendlicher Ausflug) und Blg (411 Ind. 28.10.2023, abendlicher Einflug)  
 - Zwergschwan (12 Ind. 07.12.2023, morgendlicher Ausflug)  
 - „Haupt“-Schlafplatzgewässer: 29.11.2023 (Bornhorster Wiesen zugefroren) > 5.000 Gänse (abendlicher Einflug), 11.01.2024 (Bornhorster Wiesen zugefroren) > 4.000 Gänse (abendlicher Einflug)

# Erfassung und Bewertung der Avifauna für den sachlichen Teilflächen-nutzungsplan Windenergie der Stadt Oldenburg

Teilgebiet Klostermark/Blankenburg (Teilgebiet 2)

### Legende

- Gemeindegrenzen
- Landkreisgrenzen
- 1000-m-Umkreis (Gastvögel allg.)
- 1200-m-Umkreis (Nordische Gänse)
- Schlafplätze

Blg Blässgans  
 Gra Graugans  
 Wwg Weißwangengans

**Karte GK-SP**  
 Gastvögel – Wasservogel-Schlafplätze (Juli 2023 – März 2024)

**Dipl.-Biol. Volker Moritz (BDBiol)**  
 Ornithologische Untersuchungen  
 Langzeit-Monitorings Consulting  
 Feldstr. 32, D-26127 Oldenburg (Oldbg.)  
 Tel: 0441-6640551  
 info@volker-moritz.de

Quelle: Auszug aus den Geobasisdaten der Niedersächsischen Vermessungs- und Katasterverwaltung, © 2024

0 175 350 Meter

M. 1:12.000

Gezeichnet: V. Moritz / V. Bohnet / N. Wefer  
 Datum: 19.09.2024