




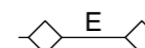
GRUNDZÜGE DER PLANUNG

STADT OLDENBURG (Oldb)
 DER OBERBÜRGERMEISTER
 Amt 40 - Fachdienst Stadtentwicklung und Bauleitplanung

Az.:	
Blatt:	
Maßstab:	1:1000
Bearbeitet:	clausen-segglke stadtplaner
Gezeichnet:	
Datum:	18. März 2024
Geändert:	
Datum:	

Grundzüge der Planung zur
 82. Änderung des
 Flächennutzungsplans

(Stadion Maastrichter Straße)

-  Grenze des räumlichen Geltungsbereichs der Flächennutzungsplanänderung
-  Sonderbaufläche
-  Sportanlage
-  Hauptversorgungsleitung unterirdisch 110 kV-Leitung

